

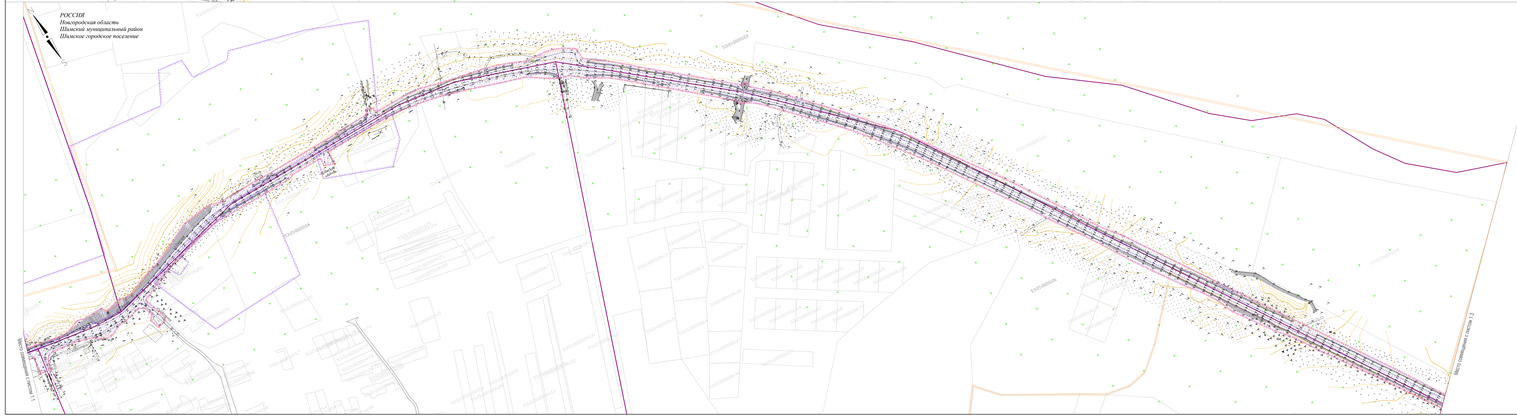

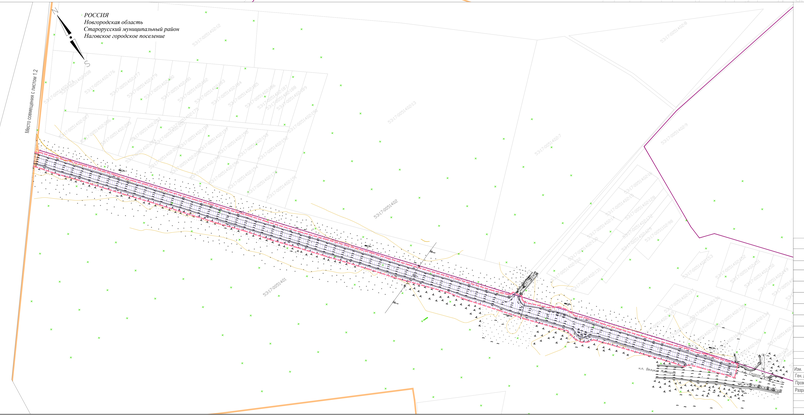

Условные обозначения

Обозначение	Наименование
	Границы проектирования
	Границы населенного пункта по сведениям ЕГРН
53:11:0001402	Границы и номер кадастрового квартала
53:11:0001402:25	Земельные участки, пропущенные кадастровый учет
	Границы территорий объектов культурного наследия
	Зона планируемого размещения линейных объектов, подлежащих переносу (переустройству) сервисов
	Существующие линии связи
	Существующие ЛЭП

79/05.09.2018

Реконструкция автомобильной дороги общего пользования межмуниципального значения подъезд по стороне направления на д. Карпиться с устройством пешеходных переходов на участке дороги на 8-ОФС на 4-ОФС и путевого дворца Екатерины в д. Карпиться Шимского муниципального района Новгородской области (этап 1.0).

Изм.	Кол.уч.	Лист	№ док.	Подпись	Дата
Гип. директор		Кальмаков Е.С.			10.18.
Проверил		Кальмаков Е.С.			10.18.
Разработал		Бартоболова А.А.			10.18.

Проект планировки (материалы по обоснованию)	Стадия	Лист	Листов
	ППТ	5	7

Схема границ территорий объектов культурного наследия
М 1:2000

ООО "Геоэкфит"