

Схема границ размещения публичного сервитута








Объект: "ВЛИ-0,4кВ Л-2 от МТП "Северная Поляна-3" (от оп.№6)"

(наименование объекта)

Местоположение: Новгородская область, Шимский район
Кадастровые кварталы: 53:21:0010401;
Кадастровые номера земельных участков: 53:21:0010401:148;
Система координат: МСК-53 (Зона 1);
Каталог координат: Приложение 1
Площадь сервитута: 162 кв.м



Масштаб 1:1 000

- Используемые условные знаки и обозначения:
-  - граница публичного сервитута;
 -  - граница земельных участков по сведениям ЕГРН;
 -  - граница кадастровых кварталов по сведениям ЕГРН;
 -  - характерная точка границ публичного сервитута;
 -  - номер кадастрового квартала по сведениям ЕГРН;
 -  - номер земельного участка по сведениям ЕГРН;
 -  - номер поворотной точки границы публичного сервитута.

Подпись _____



/С.И.Лукьянов/

Дата "23" января 2024 г.

Система координат МСК-53, зона 1			
Метод определения координат характерных точек границ - аналитический			
Площадь публичного сервитута 162 кв. м.			
Обозначение характерных точек границы	Координаты, м		Средняя квадратическая погрешность определения координат характерных точек границ
	X, м	Y, м	
1	547 814,11	1 327 483,88	0,1
2	547 813,18	1 327 483,07	0,1
3	547 811,21	1 327 482,47	0,1
4	547 791,25	1 327 465,32	0,1
5	547 767,17	1 327 443,96	0,1
6	547 768,75	1 327 442,18	0,1
7	547 793,07	1 327 463,21	0,1
8	547 815,33	1 327 482,46	0,1
1	547 814,11	1 327 483,88	0,1

Кадастровый инженер



С.И. Лукьянов