

Схема границ размещения публичного сервитута





Объект: "ЗТП-2Х160/10/0,4 кВ "Гарнизон-3" Л-6 ПС Медведь"

(наименование объекта)

Местоположение: Новгородская область, Шимский р-н, с. Медведь
Кадастровый квартал: 53:21:0080701
Кадастровые номера земельных участков: 53:21:0080701:166; 53:21:0080701:180
Система координат: МСК-53 (Зона 1);
Каталог координат: Приложение 1
Площадь сервитута: 615 кв.м



Масштаб 1:1 000

- Используемые условные знаки и обозначения:
-  - граница публичного сервитута;
 -  - граница земельных участков по сведениям ЕГРН;
 -  - граница кадастровых кварталов по сведениям ЕГРН;
 -  - характерная точка границ публичного сервитута;
 - 53:21:0080701 - номер кадастрового квартала по сведениям ЕГРН;
 - :166 - номер земельного участка по сведениям ЕГРН;
 - 1 - номер поворотной точки границы публичного сервитута

Подпись _____



_____/С.И. Лукьянов/

Дата "26" июля 2023 г.

Система координат МСК-53, зона 1			
Метод определения координат характерных точек границ - метод аналитический			
Площадь публичного сервитута 615 кв. м.			
Обозначение характерных точек границы	Координаты, м		Средняя квадратическая погрешность определения координат характерных точек границ
	X, м	Y, м	
1	553 115,82	1 309 929,82	0,1
2	553 124,48	1 309 953,69	0,1
3	553 101,99	1 309 962,32	0,1
4	553 092,93	1 309 938,91	0,1
1	553 115,82	1 309 929,82	0,1

Кадастровый инженер



С.И. Лукьянов