

Схема границ размещения публичного сервитута

Объект: "КТП-100/10/0,4 кв «Б.Уторгош-1» Л-8 ПС Уторгош"

(наименование объекта)

Местоположение: Новгородская обл, Шимский р-н, Б.Уторгош д.

Кадастровые кварталы: 53:21:0051101:10

Кадастровые номера земельных участков: 53:21:0051101








Система координат: МСК-53 (Зона 1);

Каталог координат: Приложение 1

Площадь сервитута: 450 кв.м



Масштаб 1:500

- Используемые условные знаки и обозначения:
-  - граница публичного сервитута;
 -  - граница земельных участков по сведениям ЕГРН;
 -  - граница кадастровых кварталов по сведениям ЕГРН;
 -  - характерная точка границ публичного сервитута;
 -  - номер кадастрового квартала по сведениям ЕГРН;
 -  - номер земельного участка по сведениям ЕГРН;
 -  - номер поворотной точки границы публичного сервитута.

Подпись _____



/С.И. Лукьянов/

Дата "23" июня 2023 г.

Система координат МСК-53, зона 1			
Метод определения координат характерных точек границ - метод аналитический			
Площадь публичного сервитута 450 кв. м.			
Обозначение характерных точек границы	Координаты, м		Средняя квадратическая погрешность определения координат характерных точек границ
	X, м	Y, м	
1	548 415,83	1 287 781,56	0,1
2	548 410,60	1 287 802,08	0,1
3	548 389,98	1 287 796,73	0,1
4	548 395,30	1 287 776,21	0,1
1	548 415,83	1 287 781,56	0,1

Кадастровый инженер



С.И. Лукьянов