

Схема границ размещения публичного сервитута

Объект: "ВЛ-0,4 кВ Л-1 от КТП «Межник-1»"





(наименование объекта)

Утверждена
Постановлением Администрации
Шимского муниципального района
от _____ № _____

Местоположение: Новгородская область, Шимский район
Кадастровые кварталы: 53:21:0080501
Кадастровые номера земельных участков: 53:21:0080501:1; 53:21:0080501:6; 53:21:0080501:28; 53:21:0080501:40;
53:21:0080501:45; 53:21:0080501:147; 53:21:0080501:273;
Система координат: МСК-53 (Зона 1);
Каталог координат: Приложение 1
Площадь сервитута: 2 486 кв.м



Масштаб 1:2 000

- Используемые условные знаки и обозначения:
-  - граница публичного сервитута;
 -  - граница земельных участков по сведениям ЕГРН;
 -  - граница кадастровых кварталов по сведениям ЕГРН;
 -  - характерная точка границ публичного сервитута;
 - 53:21:0080501 - номер кадастрового квартала по сведениям ЕГРН;
 - :40 - номер земельного участка по сведениям ЕГРН;
 - 1 - номер поворотной точки границы публичного сервитута.

Подпись _____



/С.И.Лукьянов/

Дата "03" июля 2023 г.

Система координат МСК-53, зона 1			
Метод определения координат характерных точек границ - Метод аналитический			
Площадь публичного сервитута 2 486 кв. м.			
Обозначение характерных точек границы	Координаты, м		Средняя квадратическая погрешность определения координат характерных точек границ
	X, м	Y, м	
Контур 1			
1	553 294,73	1 313 423,51	0,1
2	553 214,74	1 313 447,02	0,1
3	553 213,60	1 313 447,59	0,1
4	553 212,92	1 313 444,21	0,1
5	553 210,36	1 313 444,72	0,1
6	553 213,22	1 313 443,32	0,1
7	553 292,11	1 313 420,16	0,1
1	553 294,73	1 313 423,51	0,1
Контур 2			
8	553 301,20	1 313 421,61	0,1
9	553 304,40	1 313 420,67	0,1
10	553 315,35	1 313 444,70	0,1
11	553 313,10	1 313 445,21	0,1
12	553 314,79	1 313 448,93	0,1
13	553 317,04	1 313 448,42	0,1
14	553 338,81	1 313 496,88	0,1
15	553 336,32	1 313 496,31	0,1
16	553 338,39	1 313 500,88	0,1
17	553 340,84	1 313 501,44	0,1
18	553 358,64	1 313 540,31	0,1
19	553 356,93	1 313 541,68	0,1
20	553 358,63	1 313 545,43	0,1
21	553 360,39	1 313 544,03	0,1
22	553 375,78	1 313 576,13	0,1
23	553 413,97	1 313 659,29	0,1
24	553 411,86	1 313 660,35	0,1
25	553 413,55	1 313 663,98	0,1
26	553 415,66	1 313 662,92	0,1
27	553 432,60	1 313 699,60	0,1
28	553 430,92	1 313 701,25	0,1
29	553 432,71	1 313 705,10	0,1
30	553 434,35	1 313 703,49	0,1
31	553 449,22	1 313 737,13	0,1
32	553 448,57	1 313 739,85	0,1
33	553 451,28	1 313 745,77	0,1
34	553 451,92	1 313 743,06	0,1
35	553 466,47	1 313 774,94	0,1
36	553 465,71	1 313 777,39	0,1
37	553 468,20	1 313 782,85	0,1
38	553 468,98	1 313 780,34	0,1
39	553 482,53	1 313 809,28	0,1

40	553 494,99	1 313 837,40	0,1
41	553 490,68	1 313 839,15	0,1
42	553 492,02	1 313 842,91	0,1
43	553 498,41	1 313 840,33	0,1
44	553 499,34	1 313 839,57	0,1
45	553 499,65	1 313 838,64	0,1
46	553 499,49	1 313 837,67	0,1
47	553 486,17	1 313 807,64	0,1
48	553 470,42	1 313 773,97	0,1
49	553 453,15	1 313 736,11	0,1
50	553 436,84	1 313 699,24	0,1
51	553 418,42	1 313 659,36	0,1
52	553 379,42	1 313 574,48	0,1
53	553 362,92	1 313 540,05	0,1
54	553 344,07	1 313 498,89	0,1
55	553 320,00	1 313 445,28	0,1
56	553 307,35	1 313 417,47	0,1
57	553 306,46	1 313 416,53	0,1
58	553 305,18	1 313 416,33	0,1
59	553 298,58	1 313 418,27	0,1
8	553 301,20	1 313 421,61	0,1
Контур 3			
60	553 307,76	1 313 450,54	0,1
61	553 303,92	1 313 451,41	0,1
62	553 303,03	1 313 447,51	0,1
63	553 306,06	1 313 446,82	0,1
60	553 307,76	1 313 450,54	0,1
Контур 4			
64	553 329,84	1 313 498,93	0,1
65	553 324,67	1 313 497,75	0,1
66	553 325,57	1 313 493,85	0,1
67	553 327,75	1 313 494,35	0,1
64	553 329,84	1 313 498,93	0,1
Контур 5			
68	553 353,08	1 313 549,87	0,1
69	553 350,32	1 313 552,07	0,1
70	553 347,82	1 313 548,94	0,1
71	553 351,36	1 313 546,11	0,1
68	553 353,08	1 313 549,87	0,1
Контур 6			
72	553 407,39	1 313 667,09	0,1
73	553 402,62	1 313 669,50	0,1
74	553 400,82	1 313 665,92	0,1
75	553 405,70	1 313 663,46	0,1
72	553 407,39	1 313 667,09	0,1
Контур 7			
76	553 427,47	1 313 710,24	0,1
77	553 418,07	1 313 719,46	0,1
78	553 415,27	1 313 716,60	0,1
79	553 425,69	1 313 706,38	0,1
76	553 427,47	1 313 710,24	0,1
Контур 8			
80	553 448,66	1 313 756,83	0,1
81	553 447,57	1 313 761,42	0,1
82	553 443,68	1 313 760,50	0,1
83	553 445,96	1 313 750,90	0,1

80	553 448,66	1 313 756,83	0,1
Контур 9			
84	553 465,07	1 313 792,93	0,1
85	553 463,85	1 313 796,88	0,1
86	553 460,03	1 313 795,70	0,1
87	553 462,59	1 313 787,46	0,1
84	553 465,07	1 313 792,93	0,1
Контур 10			
88	553 485,49	1 313 845,56	0,1
89	553 482,91	1 313 846,60	0,1
90	553 481,41	1 313 842,90	0,1
91	553 484,14	1 313 841,80	0,1
88	553 485,49	1 313 845,56	0,1

Кадастровый инженер



С.И. Лукьянов