

Схема границ размещения публичного сервитута

Объект: "ВЛ-0,4 кВ Л-2 от КТП "Новое Веретье-1"





(наименование объекта)

Местоположение: Новгородская область, Шимский район
Кадастровые кварталы: 53:21:0080401.
Кадастровые номера земельных участков: 53:21:0080401:52.
Система координат: МСК-53 (Зона 1);
Каталог координат: Приложение 1
Площадь сервитута: 2 696 кв.м



Масштаб 1:2 000

Используемые условные знаки и обозначения:

-  - граница публичного сервитута;
-  - граница земельных участков по сведениям ЕГРН;
-  - граница кадастровых кварталов по сведениям ЕГРН;
-  - характерная точка границ публичного сервитута;
- 53:12:0815001 - номер кадастрового квартала по сведениям ЕГРН;
- :471 - номер земельного участка по сведениям ЕГРН;
- 1 - номер поворотной точки границы публичного сервитута.

Подпись _____



/С.И.Лукьянов/

Дата "03" июля 2023 г.

Система координат МСК-53, зона 1			
Метод определения координат характерных точек границ - Метод аналитический			
Площадь публичного сервитута 2 696 кв. м.			
Обозначение характерных точек границы	Координаты, м		Средняя квадратическая погрешность определения координат характерных точек границ
	X, м	Y, м	
Контур 1			
1	554 666,28	1 315 753,41	0,1
2	554 667,77	1 315 755,33	0,1
3	554 663,04	1 315 753,53	0,1
4	554 575,25	1 315 770,08	0,1
5	554 456,88	1 315 790,29	0,1
6	554 480,90	1 315 824,36	0,1
7	554 504,24	1 315 855,68	0,1
8	554 501,02	1 315 858,07	0,1
9	554 477,64	1 315 826,69	0,1
10	554 453,37	1 315 792,25	0,1
11	554 452,36	1 315 793,59	0,1
12	554 450,09	1 315 789,96	0,1
13	554 451,01	1 315 788,75	0,1
14	554 427,44	1 315 750,38	0,1
15	554 424,93	1 315 749,60	0,1
16	554 421,69	1 315 744,42	0,1
17	554 424,32	1 315 745,23	0,1
18	554 391,02	1 315 690,97	0,1
19	554 389,17	1 315 692,27	0,1
20	554 387,05	1 315 688,87	0,1
21	554 388,92	1 315 687,56	0,1
22	554 373,62	1 315 662,66	0,1
23	554 370,90	1 315 662,97	0,1
24	554 368,56	1 315 659,21	0,1
25	554 371,36	1 315 658,89	0,1
26	554 349,93	1 315 622,68	0,1
27	554 347,35	1 315 625,21	0,1
28	554 345,18	1 315 621,73	0,1
29	554 347,80	1 315 619,16	0,1
30	554 326,45	1 315 584,84	0,1
31	554 322,94	1 315 586,07	0,1
32	554 320,77	1 315 582,58	0,1
33	554 324,32	1 315 581,34	0,1
34	554 301,76	1 315 544,00	0,1
35	554 299,84	1 315 549,02	0,1
36	554 297,18	1 315 544,77	0,1
37	554 299,14	1 315 539,66	0,1
38	554 281,86	1 315 511,00	0,1
39	554 281,58	1 315 509,74	0,1
40	554 281,95	1 315 508,80	0,1
41	554 296,27	1 315 489,19	0,1

42	554 299,50	1 315 491,54	0,1
43	554 285,97	1 315 510,08	0,1
44	554 303,06	1 315 538,43	0,1
45	554 329,01	1 315 581,38	0,1
46	554 352,06	1 315 618,44	0,1
47	554 376,37	1 315 659,49	0,1
48	554 393,31	1 315 687,06	0,1
49	554 430,46	1 315 747,64	0,1
50	554 454,42	1 315 786,66	0,1
51	554 574,57	1 315 766,14	0,1
52	554 663,36	1 315 749,47	0,1
53	554 668,79	1 315 751,45	0,1
1	554 666,28	1 315 753,41	0,1
Контур 2			
54	554 443,16	1 315 799,11	0,1
55	554 445,44	1 315 802,73	0,1
56	554 443,93	1 315 804,72	0,1
57	554 440,73	1 315 802,31	0,1
54	554 443,16	1 315 799,11	0,1

Кадастровый инженер



Лукьянов С.И.