

Схема границ размещения публичного сервитута

**Объект: "КТП "Мшага Ямская-1" (ВЛ-10 кВ Л-13 ПС Шимск)"**

(наименование объекта)

Местоположение: Новгородская обл, Шимский р-н, д Мшага Ям.

Кадастровые кварталы: 53:21:0011101

Кадастровые номера земельных участков: 53:21:0000000:215; 53:21:0011101:67; 53:21:0011101:107

Система координат: МСК-53 (Зона 1);





Каталог координат: Приложение 1

Площадь сервитута: 444 кв.м



Масштаб 1:1000

Используемые условные знаки и обозначения:

-  - граница публичного сервитута;
-  - граница земельных участков по сведениям ЕГРН;
-  - граница кадастровых кварталов по сведениям ЕГРН;
-  - характерная точка границ публичного сервитута;
- 53:21:0011101 - номер кадастрового квартала по сведениям ЕГРН;
- :67 - номер земельного участка по сведениям ЕГРН;
- 1 - номер поворотной точки границы публичного сервитута.

Подпись \_\_\_\_\_



/С.И. Лукьянов/

Дата "23" июня 2023 г.

Система координат МСК-53, зона 1			
Метод определения координат характерных точек границ - метод аналитический			
Площадь публичного сервитута 444 кв. м.			
Обозначение характерных точек границы	Координаты, м		Средняя квадратическая погрешность определения координат характерных точек границ
	X, м	Y, м	
1	541 670,64	1 315 494,10	0,1
2	541 687,95	1 315 506,36	0,1
3	541 676,27	1 315 523,68	0,1
4	541 658,97	1 315 511,82	0,1
1	541 670,64	1 315 494,10	0,1

Кадастровый инженер



С.И. Лукьянов