

Схема границ размещения публичного сервитута

Объект: "ВЛИ-0,4 кВ Л-2 от КТП "Гарнизон-5"
(отпайка от оп. № 6)"

(наименование объекта)

Утверждена

Постановлением Администрации
Шимского муниципального района

от _____ № _____

Местоположение: Новгородская область, Шимский район

Кадастровые кварталы: 53:21:0080104

Кадастровые номера земельных участков: 53:21:0000000:3445; 53:21:0080104:23; 53:21:0080104:31;

53:21:0080104:57; 53:21:0080104:101; 53:21:0080104:102; 53:21:0080104:117; 53:21:0080104:234; 53:21:0080104:401;

Система координат: МСК-53 (Зона 1);





Каталог координат: Приложение 1

Площадь сервитута: 3 230 кв.м



Масштаб 1:2 000

Используемые условные знаки и обозначения:

-  - граница публичного сервитута;
-  - граница земельных участков по сведениям ЕГРН;
-  - граница кадастровых кварталов по сведениям ЕГРН;
-  - характерная точка границ публичного сервитута;
- 53:21:0080104 - номер кадастрового квартала по сведениям ЕГРН;
- :401 - номер земельного участка по сведениям ЕГРН;
- 1 - номер поворотной точки границы публичного сервитута.

Подпись _____



/С.И.Лукьянов/

Дата "05" июля 2023 г.

Система координат МСК-53, зона 1			
Метод определения координат характерных точек границ - метод аналитический			
Площадь публичного сервитута 3 230 кв. м.			
Обозначение характерных точек границы	Координаты, м		Средняя квадратическая погрешность определения координат характерных точек границ
	X, м	Y, м	
1	552 812,54	1 309 776,59	0,1
2	552 814,69	1 309 771,10	0,1
3	552 784,74	1 309 786,29	0,1
4	552 785,68	1 309 796,46	0,1
5	552 781,70	1 309 796,83	0,1
6	552 780,90	1 309 788,26	0,1
7	552 753,73	1 309 802,27	0,1
8	552 755,43	1 309 810,71	0,1
9	552 751,51	1 309 811,50	0,1
10	552 750,03	1 309 804,17	0,1
11	552 724,04	1 309 817,38	0,1
12	552 726,04	1 309 821,80	0,1
13	552 722,39	1 309 823,45	0,1
14	552 720,46	1 309 819,19	0,1
15	552 669,48	1 309 845,22	0,1
16	552 686,30	1 309 862,42	0,1
17	552 686,76	1 309 863,16	0,1
18	552 721,34	1 309 959,43	0,1
19	552 721,36	1 309 960,41	0,1
20	552 720,95	1 309 961,23	0,1
21	552 694,35	1 309 992,99	0,1
22	552 692,53	1 309 993,55	0,1
23	552 691,39	1 309 992,86	0,1
24	552 680,94	1 309 980,32	0,1
25	552 630,66	1 309 997,60	0,1
26	552 629,30	1 309 993,84	0,1
27	552 681,15	1 309 976,05	0,1
28	552 682,13	1 309 976,06	0,1
29	552 683,15	1 309 976,72	0,1
30	552 692,93	1 309 988,46	0,1
31	552 717,14	1 309 959,55	0,1
32	552 683,12	1 309 864,90	0,1
33	552 669,31	1 309 850,77	0,1
34	552 675,88	1 309 886,60	0,1
35	552 671,95	1 309 887,33	0,1
36	552 664,66	1 309 847,55	0,1
37	552 635,26	1 309 860,69	0,1
38	552 606,22	1 309 875,40	0,1
39	552 577,37	1 309 892,03	0,1
40	552 575,37	1 309 888,56	0,1
41	552 604,36	1 309 871,85	0,1
42	552 633,58	1 309 857,06	0,1
43	552 663,56	1 309 843,66	0,1
44	552 637,14	1 309 780,78	0,1
45	552 607,13	1 309 796,59	0,1
46	552 605,27	1 309 793,06	0,1
47	552 635,60	1 309 777,07	0,1

48	552 600,30	1 309 691,29	0,1
49	552 598,07	1 309 688,37	0,1
50	552 601,25	1 309 685,94	0,1
51	552 603,74	1 309 689,21	0,1
52	552 639,98	1 309 777,23	0,1
53	552 667,17	1 309 841,92	0,1
54	552 720,53	1 309 814,68	0,1
55	552 750,56	1 309 799,41	0,1
56	552 778,71	1 309 784,88	0,1
57	552 760,90	1 309 772,78	0,1
58	552 763,15	1 309 769,48	0,1
59	552 782,76	1 309 782,80	0,1
60	552 817,71	1 309 765,09	0,1
61	552 819,31	1 309 765,13	0,1
62	552 820,07	1 309 765,75	0,1
63	552 820,44	1 309 766,67	0,1
64	552 820,32	1 309 767,67	0,1
65	552 816,26	1 309 778,04	0,1
1	552 812,54	1 309 776,59	0,1

Кадастровый инженер



Лукьянов С.И.