

Схема границ размещения публичного сервитута





Объект: "КТП-100/10/0,4 кв "В.Прихон-10" Л-1 ПС Медведь"

(наименование объекта)

Местоположение: Новгородская обл, Шимский р-н, В.Прихон д.
Кадастровые кварталы: 53:21:0080301
Кадастровые номера земельных участков: 53:21:0080301:91
Система координат: МСК-53 (Зона 1);
Каталог координат: Приложение 1
Площадь сервитута: 453 кв.м



Масштаб 1:1000

- Используемые условные знаки и обозначения:
-  - граница публичного сервитута;
 -  - граница земельных участков по сведениям ЕГРН;
 -  - граница кадастровых кварталов по сведениям ЕГРН;
 -  - характерная точка границ публичного сервитута;
 - 53:21:0080301 - номер кадастрового квартала по сведениям ЕГРН;
 - :91 - номер земельного участка по сведениям ЕГРН;
 - 1 - номер поворотной точки границы публичного сервитута.

Подпись _____



/С.И. Лукьянов/

Дата "23" июня 2023 г.

Система координат МСК-53, зона 1			
Метод определения координат характерных точек границ - метод аналитический			
Площадь публичного сервитута 453 кв. м.			
Обозначение характерных точек границы	Координаты, м		Средняя квадратическая погрешность определения координат характерных точек границ
	X, м	Y, м	
1	549 773,22	1 312 325,21	0,1
2	549 778,82	1 312 346,11	0,1
3	549 758,41	1 312 351,78	0,1
4	549 752,81	1 312 331,63	0,1
1	549 773,22	1 312 325,21	0,1

Кадастровый инженер



С.И. Лукьянов