

Схема границ размещения публичного сервитута

**Объект: "КТП-100/10/0,4 кв "Новое Веретье-1" Л-2 ПС Медведь"**

(наименование объекта)

Местоположение: Новгородская обл, Шимский р-н, Н.Веретье д.

Кадастровые кварталы: 53:21:0080401

Кадастровые номера земельных участков: 53:21:0080401:15

Система координат: МСК-53 (Зона 1);








Каталог координат: Приложение 1

Площадь сервитута: 449 кв.м



Масштаб 1:1000

Используемые условные знаки и обозначения:

-  - граница публичного сервитута;
-  - граница земельных участков по сведениям ЕГРН;
-  - граница кадастровых кварталов по сведениям ЕГРН;
-  - характерная точка границ публичного сервитута;
-  53:21:0080401 - номер кадастрового квартала по сведениям ЕГРН;
-  :15 - номер земельного участка по сведениям ЕГРН;
-  1 - номер поворотной точки границы публичного сервитута.

Подпись \_\_\_\_\_



/С.И. Лукьянов/

Дата "23" июня 2023 г.

| Система координат МСК-53, зона 1   |               |              |   |
|--|---------------|--------------|---|
| Метод определения координат характерных точек границ - метод аналитический |               |              |   |
| Площадь публичного сервитута 449 кв. м.                                    |               |              |   |
| Обозначение<br>характерных<br>точек<br>границы                             | Координаты, м |              | Средняя квадратическая<br>погрешность<br>определения координат<br>характерных точек<br>границ |
|  | X, м          | Y, м         |   |
| 1  | 554 669,66    | 1 315 738,41 | 0,1   |
| 2  | 554 683,90    | 1 315 754,14 | 0,1   |
| 3  | 554 668,83    | 1 315 768,72 | 0,1   |
| 4  | 554 654,31    | 1 315 753,43 | 0,1   |
| 1  | 554 669,66    | 1 315 738,41 | 0,1   |

Кадастровый инженер



С.И. Лукьянов