

Схема границ размещения публичного сервитута





Объект: "КТП-100/10/0,4 кВ "Межник-1" Л-2 ПС Медведь"

(наименование объекта)

Местоположение: Новгородская обл, Шимский р-н, Межник д.
Кадастровые кварталы: 53:21:0080501
Кадастровые номера земельных участков: 53:21:0080501:10
Система координат: МСК-53 (Зона 1);
Каталог координат: Приложение 1
Площадь сервитута: 448 кв.м



Масштаб 1:1000

- Используемые условные знаки и обозначения:
-  - граница публичного сервитута;
 -  - граница земельных участков по сведениям ЕГРН;
 -  - граница кадастровых кварталов по сведениям ЕГРН;
 -  - характерная точка границ публичного сервитута;
 - 53:21:0080501 - номер кадастрового квартала по сведениям ЕГРН;
 - :10 - номер земельного участка по сведениям ЕГРН;
 - 1 - номер поворотной точки границы публичного сервитута.

Подпись _____



/С.И. Лукьянов/

Дата "23" июня 2023 г.

Система координат МСК-53, зона 1			
Метод определения координат характерных точек границ - метод аналитический			
Площадь публичного сервитута 448 кв. м.			
Обозначение характерных точек границы	Координаты, м		Средняя квадратическая погрешность определения координат характерных точек границ
	X, м	Y, м	
1	553 217,51	1 313 433,72	0,1
2	553 223,73	1 313 454,49	0,1
3	553 203,37	1 313 459,87	0,1
4	553 197,35	1 313 439,85	0,1
1	553 217,51	1 313 433,72	0,1

Кадастровый инженер



С.И. Лукьянов