

Схема границ размещения публичного сервитута

**Объект: "КТП-100/10/0,4 кВ "Гора" Л-5 ПС Уторгош"**

(наименование объекта)

Местоположение: Новгородская обл, Шимский р-н, Гора д.

Кадастровые кварталы: 53:21:0121301

Кадастровые номера земельных участков: 53:21:0121301:9





Система координат: МСК-53 (Зона 1);

Каталог координат: Приложение 1

Площадь сервитута: 452 кв.м



Масштаб 1:1000

- Используемые условные знаки и обозначения:
-  - граница публичного сервитута;
  -  - граница земельных участков по сведениям ЕГРН;
  -  - граница кадастровых кварталов по сведениям ЕГРН;
  -  - характерная точка границ публичного сервитута;
  - 53:21:0121301** - номер кадастрового квартала по сведениям ЕГРН;
  - :9** - номер земельного участка по сведениям ЕГРН;
  - 1** - номер поворотной точки границы публичного сервитута.

Подпись \_\_\_\_\_



/С.И. Лукьянов/

Дата "23" июня 2023 г.

Система координат МСК-53, зона 1			
Метод определения координат характерных точек границ - метод аналитический			
Площадь публичного сервитута 452 кв. м.			
Обозначение характерных точек границы	Координаты, м		Средняя квадратическая погрешность определения координат характерных точек границ
	X, м	Y, м	
1	557 063,78	1 296 972,58	0,1
2	557 059,28	1 296 993,10	0,1
3	557 037,98	1 296 987,78	0,1
4	557 043,83	1 296 967,20	0,1
1	557 063,78	1 296 972,58	0,1

Кадастровый инженер



С.И. Лукьянов