

Схема границ размещения публичного сервитута








Объект: "КТП-100/10/0,4 кВ "Б.Городище-4" Л-8 ПС Уторгош"

(наименование объекта)

Местоположение: Новгородская обл, Шимский р-н, Городище д.
Кадастровые кварталы: 53:21:0050101
Кадастровые номера земельных участков: 53:21:0050101:10; 53:21:0050101:12
Система координат: МСК-53 (Зона 1);
Каталог координат: Приложение 1
Площадь сервитута: 452 кв.м



Масштаб 1:1000

- Используемые условные знаки и обозначения:
-  - граница публичного сервитута;
 -  - граница земельных участков по сведениям ЕГРН;
 -  - граница кадастровых кварталов по сведениям ЕГРН;
 -  - характерная точка границ публичного сервитута;
 -  53:21:0050101 - номер кадастрового квартала по сведениям ЕГРН;
 -  :12 - номер земельного участка по сведениям ЕГРН;
 -  1 - номер поворотной точки границы публичного сервитута.

Подпись _____



/С.И. Лукьянов/

Дата "23" июня 2023 г.

Система координат МСК-53, зона 1			
Метод определения координат характерных точек границ - метод аналитический			
Площадь публичного сервитута 452 кв. м.			
Обозначение характерных точек границы	Координаты, м		Средняя квадратическая погрешность определения координат характерных точек границ
	X, м	Y, м	
1	546 411,01	1 274 587,31	0,1
2	546 416,08	1 274 607,98	0,1
3	546 395,31	1 274 613,05	0,1
4	546 390,30	1 274 592,61	0,1
1	546 411,01	1 274 587,31	0,1

Кадастровый инженер



С.И. Лукьянов