

Схема границ размещения публичного сервитута

Объект: "ВЛ-0,4 кВ Л-2 от КТП "Подгощи-7"

(наименование объекта)

Местоположение: Новгородская область, Шимский район

Кадастровые кварталы: 53:21:0090101; 53:21:0090104

Кадастровые номера земельных участков: 53:21:0000000:3410; 53:21:0000000:3417; 53:21:0000000:4262; 53:21:0090101:68; 53:21:0090101:87;
53:21:0090101:95; 53:21:0090104:48; 53:21:0090104:281.

Система координат: МСК-53 (Зона 1);





Каталог координат: Приложение 1

Площадь сервитута: 2 746 кв.м



Масштаб 1:2 000

Используемые условные знаки и обозначения:

-  - граница публичного сервитута;
-  - граница земельных участков по сведениям ЕГРН;
-  - граница кадастровых кварталов по сведениям ЕГРН;
-  - характерная точка границ публичного сервитута;
- 53:21:0090104 - номер кадастрового квартала по сведениям ЕГРН;
- :52 - номер земельного участка по сведениям ЕГРН;
- 1 - номер поворотной точки границы публичного сервитута.

Подпись



/С.И.Лукьянов/

Дата "10" июля 2023 г.

Система координат МСК-53, зона 1			
Метод определения координат характерных точек границ - метод аналитический			
Площадь публичного сервитута 2 746 кв. м.			
Обозначение характерных точек границы	Координаты, м		Средняя квадратическая погрешность определения координат характерных точек границ
	X, м	Y, м	
1	537 650,49	1 324 037,88	0,1
2	537 629,46	1 324 053,61	0,1
3	537 608,19	1 324 071,61	0,1
4	537 625,31	1 324 114,64	0,1
5	537 621,61	1 324 116,14	0,1
6	537 604,79	1 324 073,90	0,1
7	537 587,82	1 324 083,71	0,1
8	537 548,44	1 324 098,29	0,1
9	537 547,14	1 324 098,32	0,1
10	537 546,37	1 324 097,85	0,1
11	537 535,46	1 324 087,41	0,1
12	537 287,44	1 324 189,24	0,1
13	537 311,87	1 324 213,79	0,1
14	537 312,34	1 324 214,99	0,1
15	537 312,17	1 324 215,89	0,1
16	537 309,56	1 324 221,75	0,1
17	537 305,91	1 324 220,13	0,1
18	537 307,95	1 324 215,52	0,1
19	537 283,45	1 324 190,91	0,1
20	537 176,73	1 324 234,36	0,1
21	537 145,53	1 324 239,37	0,1
22	537 142,21	1 324 280,67	0,1
23	537 138,22	1 324 280,35	0,1
24	537 141,67	1 324 237,48	0,1
25	537 142,19	1 324 236,29	0,1
26	537 143,35	1 324 235,66	0,1
27	537 175,57	1 324 230,52	0,1
28	537 283,16	1 324 186,71	0,1
29	537 535,11	1 324 083,21	0,1
30	537 536,40	1 324 083,12	0,1
31	537 537,27	1 324 083,61	0,1
32	537 548,23	1 324 094,10	0,1
33	537 586,28	1 324 080,02	0,1
34	537 604,65	1 324 069,36	0,1
35	537 627,02	1 324 050,44	0,1
36	537 648,09	1 324 034,68	0,1
1	537 650,49	1 324 037,88	0,1

Кадастровый инженер



Лукьянов С.И.