

Схема границ размещения публичного сервитута

Объект: "КТП-100/10/0,4 кв "Турская Горка-3" Л-7 ПС Уторгош"

(наименование объекта)

Местоположение: Новгородская обл, Шимский р-н, Т.Горка д.

Кадастровые кварталы: 53:21:0110101

Кадастровые номера земельных участков: 53:21:0110101:26





Система координат: МСК-53 (Зона 1);

Каталог координат: Приложение 1

Площадь сервитута: 339 кв.м



Масштаб 1:1000

- Используемые условные знаки и обозначения:
-  - граница публичного сервитута;
 -  - граница земельных участков по сведениям ЕГРН;
 -  - граница кадастровых кварталов по сведениям ЕГРН;
 -  - характерная точка границ публичного сервитута;
 - 53:21:0110101** - номер кадастрового квартала по сведениям ЕГРН;
 - :26** - номер земельного участка по сведениям ЕГРН;
 - 1** - номер поворотной точки границы публичного сервитута.

Подпись _____



/С.И. Лукьянов/

Дата "23" июня 2023 г.

Система координат МСК-53, зона 1			
Метод определения координат характерных точек границ - метод аналитический			
Площадь публичного сервитута 339 кв. м.			
Обозначение характерных точек границы	Координаты, м		Средняя квадратическая погрешность определения координат характерных точек границ
	X, м	Y, м	
1	560 324,82	1 293 783,35	0,1
2	560 338,93	1 293 792,34	0,1
3	560 333,82	1 293 800,61	0,1
4	560 332,12	1 293 799,50	0,1
5	560 325,93	1 293 809,02	0,1
6	560 312,85	1 293 800,67	0,1
1	560 324,82	1 293 783,35	0,1

Кадастровый инженер



С.И. Лукьянов