

Схема границ размещения публичного сервитута

Объект: "КТП-30/10/0,4 кв "М.Витонь-1" Л-6 ПС Подгощи"

(наименование объекта)

Местоположение: Новгородская обл, Шимский р-н, М.Витонь д.

Кадастровые кварталы: 53:21:0020302

Кадастровые номера земельных участков: 53:21:0020302:5





Система координат: МСК-53 (Зона 1);

Каталог координат: Приложение 1

Площадь сервитута: 467 кв.м



Масштаб 1:1000

- Используемые условные знаки и обозначения:
-  - граница публичного сервитута;
 -  - граница земельных участков по сведениям ЕГРН;
 -  - граница кадастровых кварталов по сведениям ЕГРН;
 -  - характерная точка границ публичного сервитута;
 - 53:21:0020302 - номер кадастрового квартала по сведениям ЕГРН;
 - :5 - номер земельного участка по сведениям ЕГРН;
 - 1 - номер поворотной точки границы публичного сервитута.

Подпись _____



/С.И. Лукьянов/

Дата "23" июня 2023 г.

Система координат МСК-53, зона 1			
Метод определения координат характерных точек границ - метод аналитический			
Площадь публичного сервитута 467 кв. м.			
Обозначение характерных точек границы	Координаты, м		Средняя квадратическая погрешность определения координат характерных точек границ
	X, м	Y, м	
1	540 277,81	1 331 635,65	0,1
2	540 296,05	1 331 646,37	0,1
3	540 285,27	1 331 665,43	0,1
4	540 266,67	1 331 654,22	0,1
1	540 277,81	1 331 635,65	0,1

Кадастровый инженер



С.И. Лукьянов