

Схема границ размещения публичного сервитута

Объект: "ВЛ-0,4 кВ Л-1,2,3 от КТП "Углы-1"

(наименование объекта)

Местоположение: Новгородская область, Шимский район

Кадастровые кварталы: 53:21:0060201; 53:21:0060202.

Кадастровые номера земельных участков: 53:21:0000000:3976; 53:21:0060201:1; 53:21:0060201:9; 53:21:0060201:15; 53:21:0060201:17; 53:21:0060201:18; 53:21:0060201:19; 53:21:0060201:28; 53:21:0060201:75; 53:21:0060201:77; 53:21:0060201:78; 53:21:0060201:81; 53:21:0060201:94; 53:21:0060201:104; 53:21:0060201:224; 53:21:0060201:225; 53:21:0060202:10; 53:21:0060202:13; 53:21:0060202:19; 53:21:0060202:23; 53:21:0060202:24; 53:21:0060202:25; 53:21:0060202:68; 53:21:0060202:87; 53:21:0060202:166; 53:21:0060202:168; 53:21:0060202:170; 53:21:0060202:283; 53:21:0060202:287; 53:21:0060202:288.


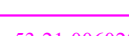
Система координат: МСК-53 (Зона 1);

Каталог координат: Приложение 1

Площадь сервитута: 9 716 кв.м



Масштаб 1:5 000


- Используемые условные знаки и обозначения:
-  - граница публичного сервитута;
 -  - граница кадастровых кварталов по сведениям ЕГРН;
 - 53:21:0060201 - номер кадастрового квартала по сведениям ЕГРН.

Подпись _____



/С.И.Лукьянов/

Дата "24" июля 2023 г.







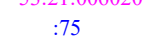
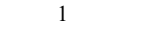

Масштаб 1:2 000

Используемые условные знаки и обозначения:

- граница публичного сервитута;
- граница земельных участков по сведениям ЕГРН;
- граница кадастровых кварталов по сведениям ЕГРН;
- - характерная точка границ публичного сервитута;
- 53:21:0060201 - номер кадастрового квартала по сведениям ЕГРН;
- :75 - номер земельного участка по сведениям ЕГРН;
- 1 - номер поворотной точки границы публичного сервитута.



Масштаб 1:2 000

- Используемые условные знаки и обозначения:
-  - граница публичного сервитута;
 -  - граница земельных участков по сведениям ЕГРН;
 -  - граница кадастровых кварталов по сведениям ЕГРН;
 -  - характерная точка границ публичного сервитута;
 -  - номер кадастрового квартала по сведениям ЕГРН;
 -  - номер земельного участка по сведениям ЕГРН;
 -  - номер поворотной точки границы публичного сервитута.

Система координат МСК-53, зона I			
Метод определения координат характерных точек границ - метод аналитический			
Площадь публичного сервитута 9 716 кв. м.			
Обозначение характерных точек границы	Координаты, м		Средняя квадратическая погрешность определения координат характерных точек границ
	X, м	Y, м	
Контур 1			
1	536 329,38	1 320 729,50	0,1
2	536 326,79	1 320 737,62	0,1
3	536 322,98	1 320 736,41	0,1
4	536 325,10	1 320 729,77	0,1
5	536 328,22	1 320 729,62	0,1
1	536 329,38	1 320 729,50	0,1
Контур 2			
6	536 335,63	1 320 707,00	0,1
7	536 306,96	1 320 708,88	0,1
8	536 203,89	1 320 716,32	0,1
9	536 193,91	1 320 717,26	0,1
10	536 131,40	1 320 721,51	0,1
11	536 130,75	1 320 723,20	0,1
12	536 126,29	1 320 723,62	0,1
13	536 127,01	1 320 721,76	0,1
14	536 072,64	1 320 724,22	0,1
15	536 056,50	1 320 725,29	0,1
16	536 038,32	1 320 725,28	0,1
17	536 020,45	1 320 724,89	0,1
18	536 009,65	1 320 723,08	0,1
19	536 039,37	1 320 722,42	0,1
20	536 072,45	1 320 720,22	0,1
21	536 129,86	1 320 717,62	0,1
22	536 217,80	1 320 711,68	0,1
23	536 334,00	1 320 706,18	0,1
24	536 335,25	1 320 706,55	0,1
6	536 335,63	1 320 707,00	0,1
Контур 3			
25	536 004,48	1 320 722,04	0,1
26	535 953,07	1 320 710,29	0,1
27	535 931,02	1 320 704,81	0,1
28	535 910,79	1 320 699,08	0,1
29	535 911,82	1 320 701,01	0,1
30	535 901,67	1 320 698,23	0,1
31	535 901,35	1 320 707,37	0,1
32	535 899,47	1 320 706,99	0,1
33	535 897,09	1 320 714,34	0,1
34	535 897,46	1 320 704,10	0,1
35	535 894,04	1 320 710,44	0,1
36	535 890,52	1 320 708,54	0,1
37	535 896,78	1 320 696,94	0,1
38	535 874,77	1 320 691,48	0,1
39	535 820,90	1 320 676,61	0,1
40	535 822,64	1 320 686,36	0,1
41	535 818,70	1 320 687,06	0,1
42	535 816,62	1 320 675,43	0,1
43	535 776,73	1 320 664,24	0,1
44	535 760,20	1 320 671,31	0,1
45	535 758,62	1 320 667,64	0,1
46	535 770,68	1 320 662,48	0,1
47	535 710,96	1 320 645,47	0,1
48	535 700,64	1 320 655,04	0,1
49	535 697,93	1 320 652,11	0,1
50	535 706,12	1 320 644,51	0,1
51	535 667,32	1 320 637,60	0,1
52	535 668,03	1 320 633,66	0,1
53	535 710,96	1 320 641,32	0,1
54	535 777,14	1 320 660,20	0,1
55	535 818,91	1 320 671,92	0,1
56	535 875,82	1 320 687,62	0,1
57	535 897,94	1 320 693,10	0,1
58	535 914,22	1 320 475,31	0,1
59	535 840,92	1 320 471,30	0,1
60	535 837,72	1 320 484,50	0,1
61	535 833,83	1 320 483,56	0,1
62	535 836,86	1 320 471,06	0,1
63	535 795,34	1 320 468,60	0,1
64	535 782,42	1 320 481,94	0,1
65	535 779,55	1 320 479,16	0,1
66	535 790,08	1 320 468,28	0,1
67	535 738,85	1 320 465,10	0,1
68	535 732,60	1 320 475,92	0,1
69	535 741,41	1 320 499,70	0,1
70	535 737,66	1 320 501,09	0,1
71	535 728,47	1 320 476,27	0,1
72	535 728,66	1 320 474,74	0,1
73	535 734,41	1 320 464,79	0,1
74	535 638,98	1 320 458,76	0,1
75	535 651,05	1 320 467,80	0,1
76	535 648,65	1 320 471,00	0,1
77	535 631,68	1 320 458,30	0,1
78	535 563,97	1 320 453,98	0,1
79	535 581,51	1 320 465,08	0,1
80	535 579,38	1 320 468,46	0,1
81	535 555,70	1 320 453,48	0,1
82	535 512,90	1 320 451,11	0,1
83	535 524,56	1 320 462,53	0,1

84	535 521,75	1 320 465,39	0,1
85	535 506,31	1 320 450,25	0,1
86	535 505,80	1 320 449,41	0,1
87	535 505,84	1 320 448,12	0,1
88	535 506,67	1 320 447,12	0,1
89	535 507,82	1 320 446,83	0,1
90	535 556,45	1 320 449,52	0,1
91	535 632,54	1 320 454,34	0,1
92	535 737,87	1 320 461,03	0,1
93	535 794,67	1 320 464,55	0,1
94	535 839,49	1 320 467,22	0,1
95	535 916,53	1 320 471,42	0,1
96	535 959,08	1 320 474,66	0,1
97	536 015,66	1 320 473,97	0,1
98	536 145,28	1 320 472,64	0,1
99	536 181,71	1 320 472,11	0,1
100	536 266,68	1 320 471,14	0,1
101	536 363,53	1 320 469,45	0,1
102	536 421,83	1 320 474,85	0,1
103	536 469,28	1 320 478,78	0,1
104	536 468,94	1 320 482,77	0,1
105	536 424,84	1 320 479,12	0,1
106	536 430,31	1 320 491,62	0,1
107	536 426,64	1 320 493,22	0,1
108	536 420,30	1 320 478,73	0,1
109	536 363,28	1 320 473,45	0,1
110	536 268,93	1 320 475,12	0,1
111	536 269,78	1 320 482,78	0,1
112	536 265,80	1 320 483,22	0,1
113	536 264,92	1 320 475,16	0,1
114	536 184,20	1 320 476,08	0,1
115	536 185,72	1 320 483,14	0,1
116	536 181,81	1 320 483,99	0,1
117	536 180,12	1 320 476,14	0,1
118	536 147,21	1 320 476,61	0,1
119	536 146,75	1 320 485,90	0,1
120	536 142,75	1 320 485,70	0,1
121	536 143,20	1 320 476,65	0,1
122	536 023,06	1 320 477,87	0,1
123	536 044,66	1 320 490,17	0,1
124	536 042,69	1 320 493,64	0,1
125	536 015,16	1 320 477,97	0,1
126	535 960,99	1 320 478,63	0,1
127	535 960,82	1 320 489,56	0,1
128	535 956,82	1 320 489,50	0,1
129	535 956,99	1 320 478,51	0,1
130	535 918,21	1 320 475,56	0,1
131	535 901,87	1 320 694,13	0,1
132	535 965,86	1 320 711,65	0,1
25	536 004,48	1 320 722,04	0,1
Конгур 4			
133	535 954,89	1 320 727,88	0,1
134	535 962,98	1 320 736,57	0,1
135	535 960,06	1 320 739,30	0,1
136	535 949,41	1 320 727,83	0,1
137	535 949,01	1 320 726,33	0,1
133	535 954,89	1 320 727,88	0,1
Конгур 5			
138	535 900,03	1 320 742,40	0,1
139	535 895,35	1 320 814,00	0,1
140	535 894,90	1 320 815,15	0,1
141	535 874,70	1 320 839,23	0,1
142	535 877,09	1 320 830,17	0,1
143	535 891,40	1 320 813,10	0,1
144	535 894,60	1 320 763,99	0,1
145	535 896,70	1 320 756,71	0,1
146	535 899,33	1 320 744,41	0,1
138	535 900,03	1 320 742,40	0,1
Конгур 6			
147	535 844,23	1 320 873,83	0,1
148	535 840,94	1 320 875,81	0,1
149	535 839,62	1 320 876,04	0,1
150	535 837,63	1 320 875,72	0,1
151	535 840,67	1 320 872,99	0,1
152	535 839,69	1 320 871,89	0,1
153	535 844,56	1 320 868,99	0,1
154	535 846,42	1 320 866,77	0,1
147	535 844,23	1 320 873,83	0,1

Контур 7			
155	535 834,66	1 320 871,19	0,1
156	535 833,53	1 320 872,19	0,1
157	535 836,52	1 320 875,54	0,1
158	535 832,73	1 320 874,92	0,1
159	535 591,19	1 320 863,65	0,1
160	535 589,89	1 320 864,88	0,1
161	535 573,67	1 320 928,20	0,1
162	535 569,80	1 320 927,20	0,1
163	535 586,20	1 320 863,18	0,1
164	535 589,32	1 320 859,95	0,1
165	535 590,53	1 320 859,61	0,1
166	535 833,02	1 320 870,92	0,1
155	535 834,66	1 320 871,19	0,1

Кадастровый инженер



Лукьянов С.И.