

Схема границ размещения публичного сервитута





Объект: "КТП-100/10/0,4 кв "Горное Веретье-1" Л-3 РП Горное"

(наименование объекта)

Местоположение: Новгородская обл, Шимский р-н, Г.Веретье д.
Кадастровые кварталы: 53:21:0040301
Кадастровые номера земельных участков: 53:21:0000000:236; 53:21:0040301:53
Система координат: МСК-53 (Зона 1);
Каталог координат: Приложение 1
Площадь сервитута: 440 кв.м



Масштаб 1:1000

- Используемые условные знаки и обозначения:
-  - граница публичного сервитута;
 -  - граница земельных участков по сведениям ЕГРН;
 -  - граница кадастровых кварталов по сведениям ЕГРН;
 -  - характерная точка границ публичного сервитута;
 - 53:21:0040301 - номер кадастрового квартала по сведениям ЕГРН;
 - :53 - номер земельного участка по сведениям ЕГРН;
 - 1 - номер поворотной точки границы публичного сервитута.

Подпись _____ /С.И. Лукьянов/



Дата "23" июня 2023 г.

Система координат МСК-53, зона 1			
Метод определения координат характерных точек границ - метод аналитический			
Площадь публичного сервитута 440 кв. м.			
Обозначение характерных точек границы	Координаты, м		Средняя квадратическая погрешность определения координат характерных точек границ
	X, м	Y, м	
1	557 449,93	1 318 618,30	0,1
2	557 467,13	1 318 630,39	0,1
3	557 455,36	1 318 647,71	0,1
4	557 438,16	1 318 635,62	0,1
1	557 449,93	1 318 618,30	0,1

Кадастровый инженер



С.И. Лукьянов