

Схема границ размещения публичного сервитута

Объект: "ВЛ-0,4 кВ Л-1 от КТП "Дуброво-1"

(наименование объекта)

Местоположение: Новгородская область, Шимский район

Кадастровые кварталы: 53:21:0071001.

Кадастровые номера земельных участков: 53:21:0071001:2; 53:21:0071001:41; 53:21:0071001:99; 53:21:0071001:213;








Система координат: МСК-53 (Зона 1);

Каталог координат: Приложение 1

Площадь сервитута: 2 748 кв.м



Масштаб 1:2 000

- Используемые условные знаки и обозначения:
-  - граница публичного сервитута;
 -  - граница земельных участков по сведениям ЕГРН;
 -  - граница кадастровых кварталов по сведениям ЕГРН;
 -  - характерная точка границ публичного сервитута;
 -  - номер кадастрового квартала по сведениям ЕГРН;
 -  - номер земельного участка по сведениям ЕГРН;
 -  - номер поворотной точки границы публичного сервитута.

Подпись _____ /С.И.Лукьянов/


Дата "24" июля 2023 г.

Система координат МСК-53, зона I			
Метод определения координат характерных точек границ - метод аналитический			
Площадь публичного сервитута 2 748 кв. м.			
Обозначение характерных точек границы	Координаты, м		Средняя квадратическая погрешность определения координат характерных точек границ
	X, м	Y, м	
Контур 1			
1	531 686,82	1 319 621,98	0,1
2	531 679,98	1 319 620,34	0,1
3	531 669,65	1 319 615,44	0,1
4	531 644,02	1 319 602,07	0,1
5	531 615,47	1 319 588,54	0,1
6	531 604,81	1 319 582,39	0,1
7	531 602,87	1 319 581,05	0,1
8	531 597,90	1 319 577,11	0,1
9	531 476,60	1 319 463,40	0,1
10	531 471,61	1 319 455,94	0,1
11	531 460,76	1 319 445,26	0,1
12	531 445,49	1 319 429,86	0,1
13	531 422,48	1 319 407,37	0,1
14	531 458,36	1 319 440,82	0,1
15	531 508,89	1 319 364,99	0,1
16	531 512,21	1 319 367,23	0,1
17	531 461,32	1 319 443,60	0,1
18	531 603,95	1 319 577,30	0,1
19	531 660,52	1 319 609,90	0,1
1	531 686,82	1 319 621,98	0,1
Контур 2			
20	531 598,75	1 319 593,85	0,1
21	531 598,05	1 319 595,53	0,1
22	531 570,06	1 319 644,02	0,1
23	531 566,10	1 319 646,86	0,1
24	531 563,79	1 319 643,63	0,1
25	531 566,98	1 319 641,38	0,1
26	531 593,78	1 319 594,87	0,1
27	531 422,72	1 319 433,63	0,1
28	531 425,90	1 319 444,99	0,1
29	531 422,06	1 319 446,08	0,1
30	531 417,00	1 319 428,06	0,1
31	531 410,66	1 319 417,93	0,1
32	531 429,60	1 319 436,58	0,1
33	531 456,75	1 319 462,10	0,1
34	531 496,00	1 319 499,16	0,1
35	531 514,90	1 319 516,59	0,1
36	531 528,96	1 319 529,74	0,1
37	531 550,26	1 319 549,72	0,1
38	531 582,03	1 319 578,90	0,1
39	531 591,88	1 319 588,16	0,1
40	531 594,94	1 319 591,03	0,1
20	531 598,75	1 319 593,85	0,1
Контур 3			
41	531 410,41	1 319 396,13	0,1
42	531 395,42	1 319 383,17	0,1
43	531 380,37	1 319 369,07	0,1
44	531 342,35	1 319 333,98	0,1
45	531 339,83	1 319 331,41	0,1
46	531 338,31	1 319 326,31	0,1
47	531 340,65	1 319 328,83	0,1
48	531 360,64	1 319 349,73	0,1
41	531 410,41	1 319 396,13	0,1
Контур 4			
49	531 328,64	1 319 342,04	0,1
50	531 324,34	1 319 345,79	0,1
51	531 291,58	1 319 377,36	0,1
52	531 288,81	1 319 374,48	0,1
53	531 321,67	1 319 342,80	0,1
54	531 325,81	1 319 339,20	0,1
49	531 328,64	1 319 342,04	0,1
Контур 5			
55	531 300,80	1 319 287,03	0,1
56	531 290,41	1 319 276,93	0,1
57	531 261,24	1 319 248,67	0,1
58	531 244,44	1 319 232,99	0,1
59	531 241,19	1 319 229,45	0,1
60	531 242,68	1 319 228,00	0,1
55	531 300,80	1 319 287,03	0,1

Кадастровый инженер



Лукьянов С.И.