

Схема границ размещения публичного сервитута

Объект: "КТП-100/10/0,4 кв "Овощехранилище" Л-7 РП Горное"

(наименование объекта)

Местоположение: Новгородская обл, Шимский р-н, Н.Веретье д.

Кадастровые кварталы: 53:21:0080401

Кадастровые номера земельных участков: 53:21:0000000:227; 53:21:0000000:4430; 53:21:0080401:16; 53:21:0080401:153

Система координат: МСК-53 (Зона 1);





Каталог координат: Приложение 1

Площадь сервитута: 447 кв.м



Масштаб 1:1000

Используемые условные знаки и обозначения:

-  - граница публичного сервитута;
-  - граница земельных участков по сведениям ЕГРН;
-  - граница кадастровых кварталов по сведениям ЕГРН;
-  - характерная точка границ публичного сервитута;
- 53:21:0080401 - номер кадастрового квартала по сведениям ЕГРН;
- :16 - номер земельного участка по сведениям ЕГРН;
- 1 - номер поворотной точки границы публичного сервитута.

Подпись _____



/С.И. Лукьянов/

Дата "23" июня 2023 г.

Система координат МСК-53, зона 1			
Метод определения координат характерных точек границ - метод аналитический			
Площадь публичного сервитута 447 кв. м.			
Обозначение характерных точек границы	Координаты, м		Средняя квадратическая погрешность определения координат характерных точек границ
	X, м	Y, м	
1	555 354,88	1 316 863,10	0,1
2	555 365,13	1 316 881,67	0,1
3	555 347,13	1 316 892,11	0,1
4	555 336,34	1 316 873,99	0,1
1	555 354,88	1 316 863,10	0,1

Кадастровый инженер



С.И. Лукьянов