

Схема границ размещения публичного сервитута

Объект: "ВЛ-0,4 кВ Л-1 от КТП "Дуброво-2"








(наименование объекта)

Местоположение: Новгородская область, Шимский район
Кадастровые кварталы: 53:21:0071001.
Кадастровые номера земельных участков: 53:21:0000000:4290.
Система координат: МСК-53 (Зона 1);
Каталог координат: Приложение 1
Площадь сервитута: 18 кв.м



Масштаб 1:1 000

Используемые условные знаки и обозначения:

-  - граница публичного сервитута;
-  - граница земельных участков по сведениям ЕГРН;
-  - граница кадастровых кварталов по сведениям ЕГРН;
-  - характерная точка границ публичного сервитута;
-  - номер кадастрового квартала по сведениям ЕГРН;
-  - номер земельного участка по сведениям ЕГРН;
-  - номер поворотной точки границы публичного сервитута.

Подпись _____



/С.И.Лукьянов/

Дата "24" июля 2023 г.

Система координат МСК-53, зона I			
Метод определения координат характерных точек границ - метод аналитический			
Площадь публичного сервитута 18 кв. м.			
Обозначение характерных точек границы	Координаты, м		Средняя квадратическая погрешность определения координат характерных точек границ
	X, м	Y, м	
1	531 643,87	1 319 698,18	
2	531 642,88	1 319 699,21	0,1
3	531 645,61	1 319 701,82	0,1
4	531 641,49	1 319 704,52	0,1
5	531 639,30	1 319 701,16	0,1
1	531 643,87	1 319 698,18	0,1

Кадастровый инженер



Лукьянов С.И.