

Схема границ размещения публичного сервитута

Объект: " КТП "Коростынь-3" (ВЛ-10 кВ Л-3 ПС Коростынь)"

(наименование объекта)

Местоположение: Новгородская обл, Шимский р-н, Коростынь д.

Кадастровые кварталы: 53:21:0020102

Кадастровые номера земельных участков: 53:21:0000000:3429; 53:21:0020102:6; 53:21:0020102:147

Система координат: МСК-53 (Зона 1);





Каталог координат: Приложение 1

Площадь сервитута: 455 кв.м



Масштаб 1:1000

Используемые условные знаки и обозначения:

-  - граница публичного сервитута;
-  - граница земельных участков по сведениям ЕГРН;
-  - граница кадастровых кварталов по сведениям ЕГРН;
-  - характерная точка границ публичного сервитута;
- 53:21:0020102 - номер кадастрового квартала по сведениям ЕГРН;
- :6 - номер земельного участка по сведениям ЕГРН;
- 1 - номер поворотной точки границы публичного сервитута.

Подпись _____



/С.И. Лукьянов/

Дата "26" июня 2023 г.

| Система координат МСК-53, зона 1 | | | |
|--|---------------|--------------|---|
| Метод определения координат характерных точек границ - метод аналитический | | | |
| Площадь публичного сервитута 455 кв. м. | | | |
| Обозначение характерных точек границы | Координаты, м | | Средняя квадратическая погрешность определения координат характерных точек границ |
| | X, м | Y, м | |
| 1 | 540 268,14 | 1 338 309,89 | 0,1 |
| 2 | 540 251,12 | 1 338 322,39 | 0,1 |
| 3 | 540 237,88 | 1 338 306,07 | 0,1 |
| 4 | 540 254,53 | 1 338 292,72 | 0,1 |
| 1 | 540 268,14 | 1 338 309,89 | 0,1 |

Кадастровый инженер



С.И. Лукьянов