

Схема границ размещения публичного сервитута





Объект: "ВЛ-0,4 кВ Л-1 от КТП "Бараново"

(наименование объекта)

Местоположение: Новгородская область, Шимский район
Кадастровые кварталы: 53:21:0090801.
Кадастровые номера земельных участков: 53:21:0090801:49.
Система координат: МСК-53 (Зона 1);
Каталог координат: Приложение 1
Площадь сервитута: 1 107 кв.м



Масштаб 1:2 000

- Используемые условные знаки и обозначения:
-  - граница публичного сервитута;
 -  - граница земельных участков по сведениям ЕГРН;
 -  - граница кадастровых кварталов по сведениям ЕГРН;
 -  - характерная точка границ публичного сервитута;
 - 53:21:0090801 - номер кадастрового квартала по сведениям ЕГРН;
 - :49 - номер земельного участка по сведениям ЕГРН;
 - 1 - номер поворотной точки границы публичного сервитута.

Подпись _____



/С.И.Лукьянов/

Дата "25" июля 2023 г.

Система координат МСК-53, зона I			
Метод определения координат характерных точек границ - метод аналитический			
Площадь публичного сервитута 1 107 кв. м.			
Обозначение характерных точек границы	Координаты, м		Средняя квадратическая погрешность определения координат характерных точек границ
	X, м	Y, м	
1	536 751,30	1 326 761,70	0,1
2	536 750,44	1 326 765,52	0,1
3	536 748,33	1 326 764,85	0,1
4	536 721,42	1 326 735,86	0,1
5	536 702,68	1 326 715,00	0,1
6	536 637,82	1 326 645,06	0,1
7	536 567,93	1 326 573,12	0,1
8	536 570,79	1 326 570,33	0,1
9	536 639,46	1 326 641,00	0,1
10	536 649,62	1 326 633,04	0,1
11	536 652,09	1 326 636,19	0,1
12	536 642,21	1 326 643,94	0,1
13	536 705,64	1 326 712,31	0,1
14	536 724,38	1 326 733,18	0,1
15	536 750,68	1 326 761,53	0,1
1	536 751,30	1 326 761,70	0,1

Кадастровый инженер



Лукьянов С.И.