

Схема границ размещения публичного сервитута

Объект: «ВЛ-0,4 кВ Л-1,2 от КТП «Сушево-1»

(наименование объекта)

Местоположение: Новгородская область, Шимский район

Кадастровые кварталы: 53:21:0091001.

Кадастровые номера земельных участков: 53:21:0000000:135; 53:21:0091001:12; 53:21:0091001:26; 53:21:0091001:32;

53:21:0091001:34; 53:21:0091001:285.

Система координат: МСК-53 (Зона 1);





Каталог координат: Приложение 1

Площадь сервитута: 3 076 кв.м



Масштаб 1:2 000

Используемые условные знаки и обозначения:

-  - граница публичного сервитута;
-  - граница земельных участков по сведениям ЕГРН;
-  - граница кадастровых кварталов по сведениям ЕГРН;
-  - характерная точка границ публичного сервитута;
- 53:21:0091001 - номер кадастрового квартала по сведениям ЕГРН;
- :26 - номер земельного участка по сведениям ЕГРН;
- 1 - номер поворотной точки границы публичного сервитута.

Подпись \_\_\_\_\_



/С.И.Лукьянов/

Дата "13" ноября 2023 г.



Система координат МСК-53, зона I			
Метод определения координат характерных точек границ - метод аналитический			
Площадь публичного сервитута 3 076 кв. м.			
Обозначение характерных точек границы	Координаты, м		Средняя квадратическая погрешность определения координат характерных точек границ
	X, м	Y, м	
1	536 942,87	1 327 347,84	0,1
2	536 947,76	1 327 357,05	0,1
3	536 994,24	1 327 454,82	0,1
4	537 010,43	1 327 459,76	0,1
5	537 009,26	1 327 463,58	0,1
6	536 996,55	1 327 459,70	0,1
7	537 016,64	1 327 501,97	0,1
8	537 026,89	1 327 497,40	0,1
9	537 028,52	1 327 501,06	0,1
10	537 018,35	1 327 505,58	0,1
11	537 044,42	1 327 561,09	0,1
12	537 048,80	1 327 548,96	0,1
13	537 052,56	1 327 550,32	0,1
14	537 046,82	1 327 566,22	0,1
15	537 083,81	1 327 644,59	0,1
16	537 084,31	1 327 621,84	0,1
17	537 088,31	1 327 621,93	0,1
18	537 087,64	1 327 652,60	0,1
19	537 109,72	1 327 698,70	0,1
20	537 130,72	1 327 720,17	0,1
21	537 129,88	1 327 705,66	0,1
22	537 133,87	1 327 705,44	0,1
23	537 134,99	1 327 724,58	0,1
24	537 175,86	1 327 770,60	0,1
25	537 191,45	1 327 772,42	0,1
26	537 190,99	1 327 776,39	0,1
27	537 180,04	1 327 775,12	0,1
28	537 213,34	1 327 810,90	0,1
29	537 231,94	1 327 813,31	0,1
30	537 231,42	1 327 817,28	0,1
31	537 217,51	1 327 815,48	0,1
32	537 246,36	1 327 847,19	0,1
33	537 262,11	1 327 846,65	0,1
34	537 262,24	1 327 850,65	0,1
35	537 249,90	1 327 851,07	0,1
36	537 280,13	1 327 884,40	0,1
37	537 277,16	1 327 887,09	0,1
38	537 244,03	1 327 850,56	0,1
39	537 210,90	1 327 814,15	0,1
40	537 173,37	1 327 773,83	0,1
41	537 131,57	1 327 726,75	0,1
42	537 106,42	1 327 701,00	0,1
43	537 083,82	1 327 653,89	0,1
44	537 042,85	1 327 567,16	0,1
45	537 013,86	1 327 505,44	0,1
46	536 990,99	1 327 457,32	0,1
47	536 944,17	1 327 358,82	0,1
48	536 939,34	1 327 349,71	0,1
1	536 942,87	1 327 347,84	0,1

Кадастровый инженер



Лукьянов С.И.