

Схема границ размещения публичного сервитута

Объект: "ВЛ-0,4 кВ Л-1 от КТП "Подолье"





(наименование объекта)

Местоположение: Новгородская область, Шимский район
Кадастровые кварталы: 53:21:0090901.
Кадастровые номера земельных участков: 53:21:0090901:30.
Система координат: МСК-53 (Зона 1);
Каталог координат: Приложение 1
Площадь сервитута: 1 341 кв.м



Масштаб 1:2 000

Используемые условные знаки и обозначения:

-  - граница публичного сервитута;
-  - граница земельных участков по сведениям ЕГРН;
-  - граница кадастровых кварталов по сведениям ЕГРН;
-  - характерная точка границ публичного сервитута;
- 53:21:0090901 - номер кадастрового квартала по сведениям ЕГРН;
- :30 - номер земельного участка по сведениям ЕГРН;
- 1 - номер поворотной точки границы публичного сервитута.

Подпись _____



/С.И.Лукьянов/

Дата "25" июля 2023 г.

Система координат МСК-53, зона I			
Метод определения координат характерных точек границ - метод аналитический			
Площадь публичного сервитута 1 341 кв. м.			
Обозначение характерных точек границы	Координаты, м		Средняя квадратическая погрешность определения координат характерных точек границ
	X, м	Y, м	
1	537 784,49	1 327 588,36	0,1
2	537 786,60	1 327 584,78	0,1
3	537 770,57	1 327 540,92	0,1
4	537 758,32	1 327 508,60	0,1
5	537 725,96	1 327 421,16	0,1
6	537 696,12	1 327 340,53	0,1
7	537 696,09	1 327 339,59	0,1
8	537 701,54	1 327 313,91	0,1
9	537 705,45	1 327 314,74	0,1
10	537 700,12	1 327 339,86	0,1
11	537 725,77	1 327 409,30	0,1
12	537 725,70	1 327 398,34	0,1
13	537 729,70	1 327 398,32	0,1
14	537 729,84	1 327 420,10	0,1
15	537 760,97	1 327 504,25	0,1
16	537 769,96	1 327 495,07	0,1
17	537 772,82	1 327 497,88	0,1
18	537 762,52	1 327 508,39	0,1
19	537 774,06	1 327 538,82	0,1
20	537 788,82	1 327 546,94	0,1
21	537 786,89	1 327 550,44	0,1
22	537 776,16	1 327 544,54	0,1
23	537 790,73	1 327 584,45	0,1
24	537 790,52	1 327 586,00	0,1
25	537 788,21	1 327 589,93	0,1
26	537 786,48	1 327 587,13	0,1
1	537 784,49	1 327 588,36	0,1

Кадастровый инженер



Лукьянов С.И.