

Схема границ размещения публичного сервитута

Объект: "ВЛ-0,4 кВ Л-1 от КТП "Жары-2"

(наименование объекта)

Местоположение: Новгородская область, Шимский район

Кадастровые кварталы: 53:21:0091201.

Кадастровые номера земельных участков: 53:21:0091201:3; 53:21:0091201:4.





Система координат: МСК-53 (Зона 1);

Каталог координат: Приложение 1

Площадь сервитута: 943 кв.м



Масштаб 1:1 000

- Используемые условные знаки и обозначения:
-  - граница публичного сервитута;
 -  - граница земельных участков по сведениям ЕГРН;
 -  - граница кадастровых кварталов по сведениям ЕГРН;
 -  - характерная точка границ публичного сервитута;
 - 53:21:0091201 - номер кадастрового квартала по сведениям ЕГРН;
 - :3 - номер земельного участка по сведениям ЕГРН;
 - 1 - номер поворотной точки границы публичного сервитута.

Подпись _____



/С.И.Лукьянов/

Дата "25" июля 2023 г.

Система координат МСК-53, зона I			
Метод определения координат характерных точек границ - метод аналитический			
Площадь публичного сервитута 943 кв. м.			
Обозначение характерных точек границы	Координаты, м		Средняя квадратическая погрешность определения координат характерных точек границ
	X, м	Y, м	
1	537 075,57	1 329 333,86	
2	536 965,88	1 329 471,14	0,1
3	536 982,09	1 329 484,40	0,1
4	536 999,09	1 329 461,95	0,1
5	537 002,28	1 329 464,36	0,1
6	536 985,31	1 329 486,78	0,1
7	536 987,95	1 329 488,54	0,1
8	536 985,72	1 329 491,87	0,1
9	536 981,17	1 329 488,80	0,1
10	536 961,69	1 329 472,88	0,1
11	536 961,08	1 329 471,40	0,1
12	536 961,52	1 329 470,19	0,1
13	537 072,44	1 329 331,37	0,1
1	537 075,57	1 329 333,86	0,1

Кадастровый инженер



Лукьянов С.И.