

Утверждена
Постановлением Администрации
Шимского муниципального района
от _____ № _____

Схема границ размещения публичного сервитута





Объект: "КТП «Веряжа-1» (ВЛ-10 кВ Л-8 ПС Коростынь)"

(наименование объекта)

Местоположение: Новгородская обл, Шимский р-н, Веряжа д.
Кадастровые кварталы: 53:21:0020502
Кадастровые номера земельных участков: 53:21:0020502:10; 53:21:0020502:40
Система координат: МСК-53 (Зона 1);
Каталог координат: Приложение 1
Площадь сервитута: 450 кв.м



Масштаб 1:1 000

- Используемые условные знаки и обозначения:
-  - граница публичного сервитута;
 -  - граница земельных участков по сведениям ЕГРН;
 -  - граница кадастровых кварталов по сведениям ЕГРН;
 -  - характерная точка границ публичного сервитута;
 - 53:21:0020502 - номер кадастрового квартала по сведениям ЕГРН;
 - :40 - номер земельного участка по сведениям ЕГРН;
 - 1 - номер поворотной точки границы публичного сервитута.

Подпись _____



/С.И. Лукьянов/

Дата "26" июня 2023 г.

Система координат МСК-53, зона 1			
Метод определения координат характерных точек границ - метод аналитический			
Площадь публичного сервитута 450 кв. м.			
Обозначение характерных точек границы	Координаты, м		Средняя квадратическая погрешность определения координат характерных точек границ
	X, м	Y, м	
1	537 242,91	1 339 679,32	0,1
2	537 248,11	1 339 698,23	0,1
3	537 228,36	1 339 705,98	0,1
4	537 221,76	1 339 684,65	0,1
1	537 242,91	1 339 679,32	0,1

Кадастровый инженер



С.И. Лукьянов