

Схема границ размещения публичного сервитута

Объект: "ВЛИ-0,4 кВ Л-2 от КТП "Коломо-1"

Местоположение: Новгородская область, Шимский район

(наименование объекта)

Кадастровые кварталы: 53:21:0092201; 53:21:0092301.

Кадастровые номера земельных участков: 53:21:0000000:3995; 53:21:0092201:320; 53:21:0092301:89; 53:21:0092301:99; 53:21:0092301:102; 53:21:0092301:111; 53:21:0092301:120; 53:21:0092301:121; 53:21:0092301:122; 53:21:0092301:123; 53:21:0092301:125; 53:21:0092301:126; 53:21:0092301:127; 53:21:0092301:134; 53:21:0092301:141; 53:21:0092301:148; 53:21:0092301:153; 53:21:0092301:154; 53:21:0092301:155; 53:21:0092301:162; 53:21:0092301:163; 53:21:0092301:169; 53:21:0092301:170; 53:21:0092301:171; 53:21:0092301:172; 53:21:0092301:173; 53:21:0092301:174; 53:21:0092301:185;








Система координат: МСК-53 (Зона 1);

Каталог координат: Приложение 1

Площадь сервитута: 7 545 кв.м



Масштаб 1:2 000

- Используемые условные знаки и обозначения:
-  - граница публичного сервитута;
 -  - граница земельных участков по сведениям ЕГРН;
 -  - граница кадастровых кварталов по сведениям ЕГРН;
 -  - характерная точка границ публичного сервитута;
 -  - номер кадастрового квартала по сведениям ЕГРН;
 -  - номер земельного участка по сведениям ЕГРН;
 -  - номер поворотной точки границы публичного сервитута.

Подпись _____ /С.И.Лукьянов/


Дата "25" июля 2023 г.

Система координат МСК-53, зона I			
Метод определения координат характерных точек границ - метод аналитический			
Площадь публичного сервитута 7 545 кв. м.			
Обозначение характерных точек границы	Координаты, м		Средняя квадратическая погрешность определения координат характерных точек границ
	X, м	Y, м	
1	537 842,38	1 329 122,64	0,1
2	537 842,62	1 329 122,87	0,1
3	537 840,48	1 329 125,09	0,1
4	537 821,00	1 329 150,51	0,1
5	537 771,30	1 329 171,77	0,1
6	537 794,93	1 329 206,10	0,1
7	537 859,85	1 329 303,36	0,1
8	537 922,99	1 329 397,46	0,1
9	537 985,54	1 329 492,77	0,1
10	538 050,72	1 329 586,67	0,1
11	538 117,18	1 329 683,08	0,1
12	538 113,90	1 329 685,36	0,1
13	538 048,54	1 329 590,57	0,1
14	537 957,59	1 329 651,67	0,1
15	537 956,92	1 329 663,17	0,1
16	537 952,93	1 329 662,94	0,1
17	537 953,43	1 329 654,46	0,1
18	537 924,86	1 329 673,58	0,1
19	537 922,64	1 329 670,25	0,1
20	537 954,54	1 329 648,90	0,1
21	538 046,26	1 329 587,28	0,1
22	537 983,37	1 329 496,67	0,1
23	537 931,36	1 329 532,35	0,1
24	537 929,85	1 329 544,66	0,1
25	537 925,88	1 329 544,18	0,1
26	537 926,96	1 329 535,35	0,1
27	537 877,07	1 329 569,16	0,1
28	537 887,43	1 329 570,34	0,1
29	537 886,97	1 329 574,31	0,1
30	537 871,98	1 329 572,60	0,1
31	537 813,64	1 329 612,27	0,1
32	537 799,77	1 329 633,20	0,1
33	537 796,44	1 329 630,98	0,1
34	537 804,89	1 329 618,23	0,1
35	537 785,79	1 329 631,25	0,1
36	537 783,54	1 329 627,95	0,1
37	537 811,07	1 329 609,18	0,1
38	537 870,35	1 329 568,87	0,1
39	537 928,36	1 329 529,56	0,1
40	537 981,12	1 329 493,36	0,1
41	537 920,76	1 329 401,36	0,1
42	537 723,59	1 329 533,72	0,1
43	537 721,36	1 329 530,39	0,1
44	537 918,56	1 329 398,02	0,1
45	537 857,64	1 329 307,25	0,1
46	537 680,81	1 329 426,99	0,1
47	537 663,80	1 329 449,56	0,1
48	537 660,60	1 329 447,16	0,1
49	537 678,04	1 329 424,07	0,1

50	537 855,42	1 329 303,92	0,1
51	537 792,71	1 329 209,99	0,1
52	537 746,06	1 329 241,66	0,1
53	537 755,14	1 329 254,96	0,1
54	537 751,83	1 329 257,21	0,1
55	537 742,75	1 329 243,90	0,1
56	537 627,34	1 329 321,57	0,1
57	537 596,28	1 329 345,58	0,1
58	537 593,83	1 329 342,42	0,1
59	537 625,05	1 329 318,28	0,1
60	537 742,16	1 329 239,48	0,1
61	537 790,49	1 329 206,66	0,1
62	537 766,61	1 329 172,04	0,1
63	537 766,39	1 329 170,15	0,1
64	537 767,47	1 329 169,05	0,1
65	537 818,74	1 329 147,13	0,1
66	537 837,36	1 329 122,58	0,1
67	537 839,74	1 329 120,10	0,1
68	537 841,37	1 329 121,67	0,1
69	537 841,64	1 329 122,81	0,1
1	537 842,38	1 329 122,64	0,1

Кадастровый инженер



Лукьянов С.И.