

Схема границ размещения публичного сервитута

Объект: "ВЛИ-0,4 кВ Л-3 от КТП "Коломо-1"

(наименование объекта)

Местоположение: Новгородская область, Шимский район

Кадастровые кварталы: 53:21:0090401; 53:21:0092201; 53:21:0092301.

Кадастровые номера земельных участков: 53:21:0000000:3995; 53:21:0090401:24; 53:21:0090401:25; 53:21:0090401:26; 53:21:0090401:27; 53:21:0090401:28; 53:21:0090401:29; 53:21:0090401:30; 53:21:0090401:31; 53:21:0090401:32; 53:21:0090401:33; 53:21:0090401:34; 53:21:0090401:35; 53:21:0092201:320; 53:21:0092301:95; 53:21:0092301:97; 53:21:0092301:185.





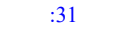


Система координат: МСК-53 (Зона 1);

Каталог координат: Приложение 1

Площадь сервитута: 5 153 кв.м



Масштаб 1:2 000

- Используемые условные знаки и обозначения:
-  - граница публичного сервитута;
  -  - граница земельных участков по сведениям ЕГРН;
  -  - граница кадастровых кварталов по сведениям ЕГРН;
  -  - характерная точка границ публичного сервитута;
  -  53:21:0090401 - номер кадастрового квартала по сведениям ЕГРН;
  -  :31 - номер земельного участка по сведениям ЕГРН;
  -  1 - номер поворотной точки границы публичного сервитута.

Подпись \_\_\_\_\_



/С.И.Лукьянов/

Дата "25" июля 2023 г.

Система координат МСК-53, зона I			
Метод определения координат характерных точек границ - метод аналитический			
Площадь публичного сервитута 5 153 кв. м.			
Обозначение характерных точек границы	Координаты, м		Средняя квадратическая погрешность определения координат характерных точек границ
	X, м	Y, м	
1	537 842,38	1 329 122,64	0,1
2	537 842,62	1 329 122,87	0,1
3	537 840,48	1 329 125,09	0,1
4	537 822,46	1 329 148,86	0,1
5	537 836,89	1 329 171,46	0,1
6	537 856,85	1 329 160,31	0,1
7	537 882,75	1 329 142,02	0,1
8	537 885,06	1 329 145,28	0,1
9	537 858,90	1 329 163,76	0,1
10	537 839,05	1 329 174,84	0,1
11	537 903,14	1 329 271,25	0,1
12	537 981,49	1 329 218,29	0,1
13	538 005,70	1 329 198,39	0,1
14	538 007,28	1 329 198,08	0,1
15	538 008,56	1 329 199,02	0,1
16	538 015,71	1 329 211,17	0,1
17	538 012,26	1 329 213,20	0,1
18	538 006,30	1 329 203,06	0,1
19	537 984,52	1 329 220,98	0,1
20	537 981,76	1 329 235,58	0,1
21	537 977,83	1 329 234,84	0,1
22	537 979,83	1 329 224,23	0,1
23	537 905,38	1 329 274,56	0,1
24	537 966,45	1 329 365,08	0,1
25	538 000,80	1 329 342,15	0,1
26	538 030,29	1 329 322,48	0,1
27	538 032,88	1 329 316,73	0,1
28	538 036,57	1 329 318,27	0,1
29	538 061,24	1 329 301,71	0,1
30	538 066,86	1 329 293,65	0,1
31	538 070,13	1 329 295,94	0,1
32	538 065,74	1 329 302,24	0,1
33	538 075,54	1 329 306,16	0,1
34	538 074,04	1 329 309,88	0,1
35	538 062,90	1 329 305,41	0,1
36	538 038,21	1 329 321,98	0,1
37	538 050,02	1 329 322,27	0,1
38	538 049,91	1 329 326,27	0,1
39	538 032,47	1 329 325,84	0,1
40	538 005,41	1 329 343,88	0,1
41	538 013,71	1 329 349,91	0,1
42	538 011,37	1 329 353,15	0,1
43	538 001,86	1 329 346,25	0,1
44	537 968,68	1 329 368,40	0,1
45	538 030,61	1 329 460,04	0,1
46	538 065,07	1 329 436,61	0,1
47	538 070,90	1 329 427,94	0,1
48	538 074,02	1 329 430,47	0,1
49	538 094,84	1 329 416,17	0,1

50	538 104,53	1 329 405,54	0,1
51	538 107,95	1 329 407,35	0,1
52	538 124,59	1 329 396,16	0,1
53	538 118,91	1 329 383,87	0,1
54	538 122,54	1 329 382,19	0,1
55	538 129,00	1 329 396,18	0,1
56	538 129,03	1 329 397,48	0,1
57	538 128,24	1 329 398,53	0,1
58	538 032,87	1 329 463,34	0,1
59	538 094,15	1 329 554,36	0,1
60	538 180,29	1 329 495,72	0,1
61	538 239,38	1 329 455,30	0,1
62	538 258,84	1 329 455,07	0,1
63	538 282,17	1 329 506,10	0,1
64	538 279,88	1 329 507,21	0,1
65	538 268,94	1 329 484,53	0,1
66	538 257,65	1 329 459,08	0,1
67	538 240,69	1 329 459,17	0,1
68	538 187,79	1 329 495,41	0,1
69	538 199,13	1 329 495,48	0,1
70	538 199,10	1 329 499,48	0,1
71	538 182,03	1 329 499,38	0,1
72	538 094,61	1 329 558,89	0,1
73	538 093,01	1 329 559,05	0,1
74	538 091,96	1 329 558,26	0,1
75	538 028,43	1 329 463,93	0,1
76	537 964,26	1 329 368,99	0,1
77	537 900,93	1 329 275,14	0,1
78	537 834,53	1 329 175,20	0,1
79	537 818,26	1 329 149,70	0,1
80	537 818,05	1 329 148,41	0,1
81	537 818,43	1 329 147,56	0,1
82	537 837,36	1 329 122,58	0,1
83	537 839,74	1 329 120,10	0,1
84	537 841,37	1 329 121,67	0,1
85	537 841,64	1 329 122,81	0,1
1	537 842,38	1 329 122,64	0,1

Кадастровый инженер



Лукьянов С.И.