


Утверждена
Постановлением Администрации
Шимского муниципального района
от _____ № _____

Схема границ размещения публичного сервитута

Объект: "КТП-250/10/0,4 кв "Новое Веретье-2" Л-2 ПС Медведь"





(наименование объекта)

Местоположение: Новгородская обл, Шимский р-н, Н.Веретье д.
Кадастровые кварталы: 53:21:0080401
Кадастровые номера земельных участков: 53:21:0080401:14
Система координат: МСК-53 (Зона 1);
Каталог координат: Приложение 1
Площадь сервитута: 453 кв.м



Масштаб 1:1000

Используемые условные знаки и обозначения:

-  - граница публичного сервитута;
-  - граница земельных участков по сведениям ЕГРН;
-  - граница кадастровых кварталов по сведениям ЕГРН;
-  - характерная точка границ публичного сервитута;
- 53:21:0080401 - номер кадастрового квартала по сведениям ЕГРН;
- :14 - номер земельного участка по сведениям ЕГРН;
- 1 - номер поворотной точки границы публичного сервитута.

Подпись _____



/С.И. Лукьянов/

Дата "26" июня 2023 г.

Система координат МСК-53, зона 1			
Метод определения координат характерных точек границ - метод аналитический			
Площадь публичного сервитута 453 кв. м.			
Обозначение характерных точек границы	Координаты, м		Средняя квадратическая погрешность определения координат характерных точек границ
	X, м	Y, м	
1	554 388,75	1 315 384,64	0,1
2	554 398,51	1 315 403,53	0,1
3	554 379,55	1 315 413,14	0,1
4	554 369,52	1 315 394,87	0,1
1	554 388,75	1 315 384,64	0,1

Кадастровый инженер



С.И. Лукьянов