

Схема границ размещения публичного сервитута

Объект: "ВЛН-0,4 кВ Л-2 от КТП "Коломо-4"

(наименование объекта)

Местоположение: Новгородская область, Шимский район

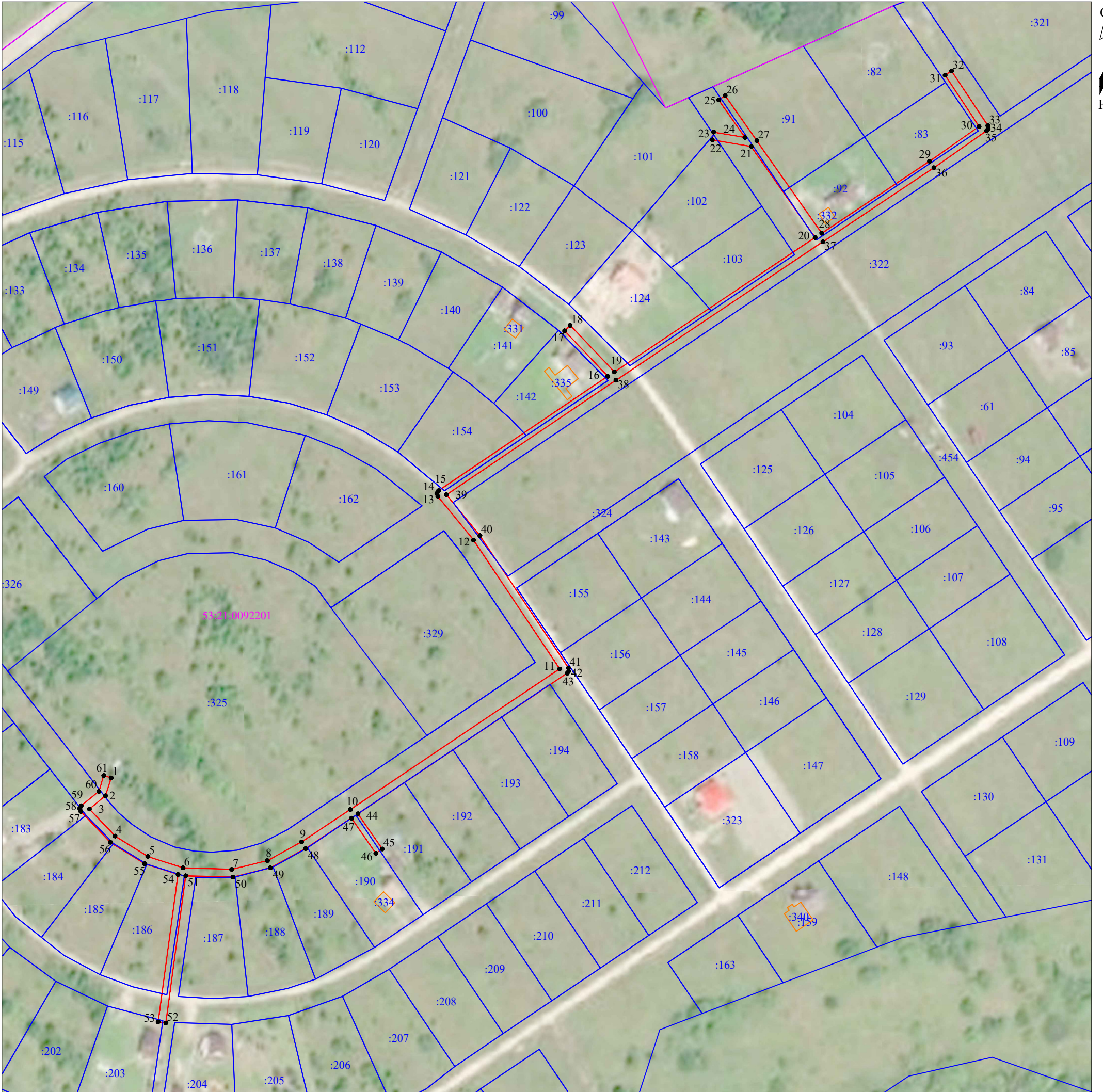
Кадастровые кварталы: 53:21:0092201.

Кадастровые номера земельных участков: 53:21:0092201:83; 53:21:0092201:91; 53:21:0092201:92; 53:21:0092201:101; 53:21:0092201:102; 53:21:0092201:103; 53:21:0092201:124; 53:21:0092201:142; 53:21:0092201:154; 53:21:0092201:183; 53:21:0092201:184; 53:21:0092201:185; 53:21:0092201:186; 53:21:0092201:188; 53:21:0092201:190; 53:21:0092201:191; 53:21:0092201:192; 53:21:0092201:193; 53:21:0092201:194; 53:21:0092201:203; 53:21:0092201:322; 53:21:0092201:324; 53:21:0092201:325.








Система координат: МСК-53 (Зона 1);

Каталог координат: Приложение 1

Площадь сервитута: 4 086 кв.м



Масштаб 1:2 000

- Используемые условные знаки и обозначения:
-  - граница публичного сервитута;
 -  - граница земельных участков по сведениям ЕГРН;
 -  - граница кадастровых кварталов по сведениям ЕГРН;
 -  - характерная точка границ публичного сервитута;
 -  53:21:0092201 - номер кадастрового квартала по сведениям ЕГРН;
 -  :325 - номер земельного участка по сведениям ЕГРН;
 -  1 - номер поворотной точки границы публичного сервитута.

Подпись



/С.И. Лукьянов/

Дата "25" июля 2023 г.

Система координат МСК-53, зона 1			
Метод определения координат характерных точек границ - метод аналитический			
Площадь публичного сервитута 4 086 кв. м.			
Обозначение характерных точек границы	Координаты, м		Средняя квадратическая погрешность определения координат характерных точек границ
	X, м	Y, м	
1	537 385,44	1 328 540,38	0,1
2	537 376,29	1 328 537,47	0,1
3	537 369,44	1 328 529,19	0,1
4	537 355,58	1 328 542,35	0,1
5	537 345,11	1 328 559,14	0,1
6	537 339,30	1 328 577,18	0,1
7	537 338,52	1 328 602,08	0,1
8	537 343,01	1 328 620,43	0,1
9	537 352,65	1 328 637,94	0,1
10	537 369,20	1 328 662,91	0,1
11	537 441,29	1 328 770,18	0,1
12	537 507,32	1 328 726,05	0,1
13	537 529,76	1 328 707,72	0,1
14	537 531,31	1 328 707,28	0,1
15	537 532,68	1 328 708,13	0,1
16	537 591,27	1 328 794,82	0,1
17	537 614,64	1 328 772,70	0,1
18	537 617,39	1 328 775,60	0,1
19	537 593,53	1 328 798,18	0,1
20	537 662,37	1 328 901,10	0,1
21	537 709,04	1 328 868,37	0,1
22	537 712,48	1 328 848,40	0,1
23	537 716,43	1 328 849,08	0,1
24	537 713,66	1 328 865,14	0,1
25	537 732,91	1 328 851,69	0,1
26	537 735,20	1 328 854,97	0,1
27	537 712,02	1 328 871,17	0,1
28	537 664,60	1 328 904,43	0,1
29	537 701,51	1 328 959,71	0,1
30	537 719,31	1 328 985,09	0,1
31	537 745,64	1 328 967,70	0,1
32	537 747,84	1 328 971,03	0,1
33	537 719,76	1 328 989,58	0,1
34	537 718,15	1 328 989,72	0,1
35	537 717,16	1 328 988,98	0,1
36	537 698,19	1 328 961,95	0,1
37	537 660,19	1 328 905,02	0,1
38	537 589,27	1 328 799,00	0,1
39	537 530,60	1 328 712,19	0,1
40	537 509,64	1 328 729,31	0,1
41	537 441,73	1 328 774,68	0,1
42	537 440,13	1 328 774,83	0,1
43	537 439,12	1 328 774,08	0,1
44	537 367,01	1 328 666,82	0,1
45	537 348,98	1 328 679,27	0,1
46	537 346,71	1 328 675,98	0,1
47	537 364,79	1 328 663,49	0,1
48	537 349,18	1 328 639,94	0,1
49	537 339,30	1 328 621,98	0,1

50	537 334,57	1 328 602,76	0,1
51	537 335,25	1 328 578,58	0,1
52	537 259,78	1 328 568,37	0,1
53	537 260,34	1 328 564,41	0,1
54	537 335,92	1 328 574,63	0,1
55	537 341,43	1 328 557,53	0,1
56	537 352,41	1 328 539,88	0,1
57	537 368,25	1 328 524,80	0,1
58	537 369,76	1 328 524,25	0,1
59	537 371,18	1 328 524,99	0,1
60	537 378,51	1 328 534,03	0,1
61	537 386,62	1 328 536,56	0,1
1	537 385,44	1 328 540,38	0,1

Кадастровый инженер



Лукьянов С.И.