

Схема границ размещения публичного сервитута

Объект: "ВЛИ-0,4 кВ Л-1 от КТП "Коломо-5"

(наименование объекта)

Местоположение: Новгородская область, Шимский район

Кадастровые кварталы: 53:21:0092101; 53:21:0092201.

Кадастровые номера земельных участков: 53:21:0092101:65; 53:21:0092101:74; 53:21:0092101:86; 53:21:0092101:87; 53:21:0092101:106; 53:21:0092101:109;
53:21:0092101:114; 53:21:0092101:123; 53:21:0092101:124; 53:21:0092101:125; 53:21:0092101:159; 53:21:0092101:343; 53:21:0092201:299; 53:21:0092201:324;





Система координат: МСК-53 (Зона 1);

Каталог координат: Приложение 1

Площадь сервитута: 2345 кв.м



Масштаб 1:2 000

- Используемые условные знаки и обозначения:
-  - граница публичного сервитута;
 -  - граница земельных участков по сведениям ЕГРН;
 -  - граница кадастровых кварталов по сведениям ЕГРН;
 -  - характерная точка границ публичного сервитута;
 - 53:21:0092101 - номер кадастрового квартала по сведениям ЕГРН;
 - :299 - номер земельного участка по сведениям ЕГРН;
 - 1 - номер поворотной точки границы публичного сервитута.

Подпись _____ /С.И.Лукьянов/


Дата "25" июля 2023 г.

Система координат МСК-53, зона 1			
Метод определения координат характерных точек границ - метод аналитический			
Площадь публичного сервитута 2 345 кв. м.			
Обозначение характерных точек границы	Координаты, м		Средняя квадратическая погрешность определения координат характерных точек границ
	X, м	Y, м	
Контур 1			
1	537 363,41	1 327 965,58	0,1
2	537 453,54	1 327 877,51	0,1
3	537 583,35	1 327 753,99	0,1
4	537 608,66	1 327 730,78	0,1
5	537 611,36	1 327 733,72	0,1
6	537 586,07	1 327 756,93	0,1
7	537 467,88	1 327 869,72	0,1
8	537 365,89	1 327 968,76	0,1
1	537 363,41	1 327 965,58	0,1
Контур 2			
9	537 424,33	1 328 039,24	0,1
10	537 421,48	1 328 039,97	0,1
11	537 418,79	1 328 036,53	0,1
12	537 423,35	1 328 035,37	0,1
9	537 424,33	1 328 039,24	0,1
Контур 3			
13	537 345,55	1 327 980,01	0,1
14	537 348,04	1 327 983,13	0,1
15	537 165,29	1 328 122,80	0,1
16	537 162,85	1 328 119,62	0,1
13	537 345,55	1 327 980,01	0,1

Кадастровый инженер



Лукьянов С.И.