

Схема границ размещения публичного сервитута





**Объект: "ВЛ-0,4кВ Л-1 от КТП "Горцы-1" (ВЛ-10кВ Л-6 ПС Подгощи)"**

Местоположение: Новгородская область, Шимский район  
Кадастровые кварталы: 53:21:0090503  
Кадастровые номера земельных участков: 53:21:0000000:4066  
Система координат: МСК-53 (Зона 1);  
Каталог координат: Приложение 1  
Площадь сервитута: 598 кв.м



Масштаб 1:2 000

Используемые условные знаки и обозначения:

-  - граница публичного сервитута;
-  - граница земельных участков по сведениям ЕГРН;
-  - граница кадастровых кварталов по сведениям ЕГРН;
-  - характерная точка границ публичного сервитута;
- 53:01:0090503 - номер кадастрового квартала по сведениям ЕГРН;
- :72 - номер земельного участка по сведениям ЕГРН;
- 1 - номер поворотной точки границы публичного сервитута.

Подпись \_\_\_\_\_



/Е.Э. Лысенко/

Дата "28" октября 2022 г.

Система координат МСК-53, зона 1			
Метод определения координат характерных точек границ - метод аналитический			
Площадь публичного сервитута 598 кв. м.			
Обозначение характерных точек границы	Координаты, м		Средняя квадратическая погрешность определения координат характерных точек границ
	X, м	Y, м	
1	538 723,45	1 330 520,22	0,1
2	538 719,79	1 330 521,81	0,1
3	538 716,84	1 330 515,00	0,1
4	538 690,44	1 330 438,16	0,1
5	538 676,68	1 330 420,81	0,1
6	538 671,21	1 330 381,11	0,1
7	538 675,18	1 330 380,57	0,1
8	538 680,41	1 330 419,16	0,1
9	538 693,97	1 330 436,21	0,1
10	538 720,60	1 330 513,64	0,1
1	538 723,45	1 330 520,22	0,1

Кадастровый инженер



Е.Э. Лысенко