

Схема границ размещения публичного сервитута





Объект: "КТП-25/10/0,4 кВ "Маковище" Л-14 ПС Шимск"

(наименование объекта)

Местоположение: Новгородская обл, Шимский р-н, Маковище д.  
Кадастровые кварталы: 53:21:0040401  
Кадастровые номера земельных участков: 53:21:0040401:26; 53:21:0040401:30  
Система координат: МСК-53 (Зона 1);  
Каталог координат: Приложение 1  
Площадь сервитута: 438 кв.м



Масштаб 1:500

- Используемые условные знаки и обозначения:
-  - граница публичного сервитута;
  -  - граница земельных участков по сведениям ЕГРН;
  -  - граница кадастровых кварталов по сведениям ЕГРН;
  -  - характерная точка границ публичного сервитута;
  - 53:21:0040401 - номер кадастрового квартала по сведениям ЕГРН;
  - :30 - номер земельного участка по сведениям ЕГРН;
  - 1 - номер поворотной точки границы публичного сервитута.

Подпись \_\_\_\_\_



/С.И. Лукьянов/

Дата "26" июня 2023 г.

Система координат МСК-53, зона 1			
Метод определения координат характерных точек границ - метод аналитический			
Площадь публичного сервитута 438 кв. м.			
Обозначение характерных точек границы	Координаты, м		Средняя квадратическая погрешность определения координат характерных точек границ
	X, м	Y, м	
1	551 300,22	1 320 848,27	0,1
2	551 293,75	1 320 868,09	0,1
3	551 277,55	1 320 863,32	0,1
4	551 273,45	1 320 861,18	0,1
5	551 280,56	1 320 842,32	0,1
1	551 300,22	1 320 848,27	1,1

Кадастровый инженер



С.И. Лукьянов