

Схема границ размещения публичного сервитута

Объект: "ВЛ-10 кВ №4 ПС Полново"





(наименование объекта)

Местоположение: Новгородская область, Шимский р-н, д. Мшага Воскресенская;
Кадастровые кварталы: 53:21:0011001; 53:21:0011002 ;
Кадастровые номера земельных участков: -;
Система координат: МСК-53 (Зона 1);
Каталог координат: Приложение 1
Площадь сервитута: 270 кв.м



Масштаб 1:1 000

Используемые условные знаки и обозначения:

-  - граница публичного сервитута;
-  - граница земельных участков по сведениям ЕГРН;
-  - граница кадастровых кварталов по сведениям ЕГРН;
-  - характерная точка границ публичного сервитута;
- 53:21:0011002 - номер кадастрового квартала по сведениям ЕГРН;
- :471 - номер земельного участка по сведениям ЕГРН;
- 1 - номер поворотной точки границы публичного сервитута.

Подпись _____



/С.И.Лукьянов/

Дата "23" января 2024 г.

Система координат МСК-53, зона 1			
Метод определения координат характерных точек границ - аналитический			
Площадь публичного сервитута 270 кв. м.			
Обозначение характерных точек границы	Координаты, м		Средняя квадратическая погрешность определения координат характерных точек границ
	X, м	Y, м	
1	542 986,82	1 315 302,31	0,1
2	543 018,86	1 315 279,15	0,1
3	543 040,07	1 315 260,18	0,1
4	543 063,16	1 315 223,90	0,1
5	543 084,34	1 315 212,18	0,1
6	543 085,31	1 315 213,93	0,1
7	543 064,58	1 315 225,40	0,1
8	543 041,61	1 315 261,49	0,1
9	543 020,11	1 315 280,71	0,1
10	542 987,99	1 315 303,93	0,1
1	542 986,82	1 315 302,31	0,1

Кадастровый инженер



С.И. Лукьянов