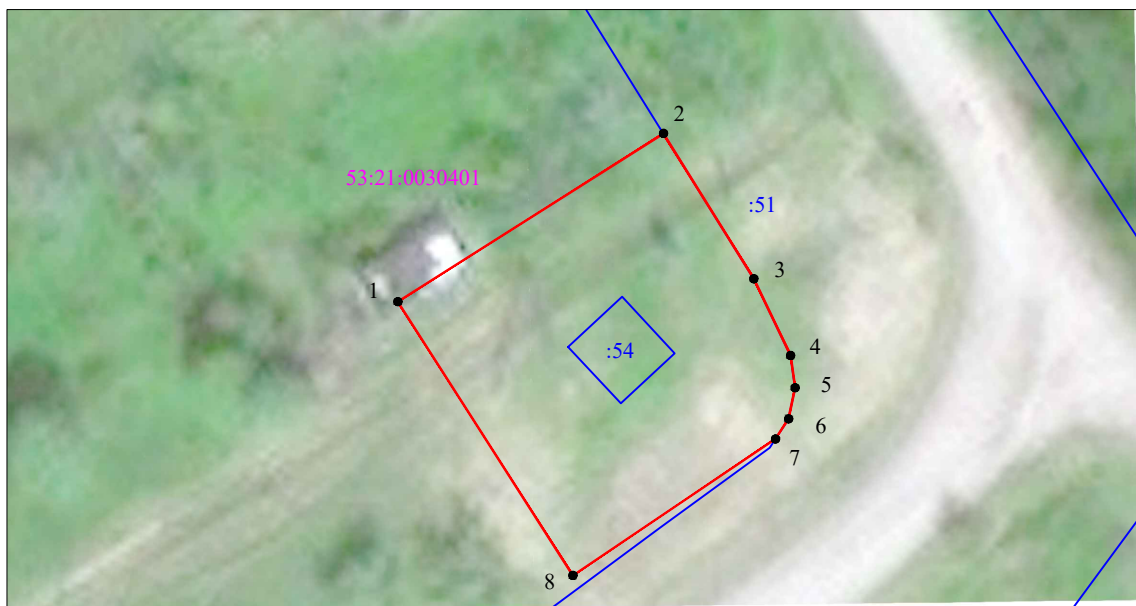


Схема границ размещения публичного сервитута

**Объект: "КТП-40/10/0,4 кв "Сосенка" Л-12 РП Закибье"**





(наименование объекта)

Местоположение: Новгородская обл, Шимский р-н, Сосенка д.  
Кадастровые кварталы: 53:21:0030401  
Кадастровые номера земельных участков: 53:21:0030401:54  
Система координат: МСК-53 (Зона 1);  
Каталог координат: Приложение 1  
Площадь сервитута: 428 кв.м



Масштаб 1:500

Используемые условные знаки и обозначения:

-  - граница публичного сервитута;
-  - граница земельных участков по сведениям ЕГРН;
-  - граница кадастровых кварталов по сведениям ЕГРН;
-  - характерная точка границ публичного сервитута;
- 53:21:0030401 - номер кадастрового квартала по сведениям ЕГРН;
- :54 - номер земельного участка по сведениям ЕГРН;
- 1 - номер поворотной точки границы публичного сервитута.

Подпись



/С.И. Лукьянов/

Дата "26" июня 2023 г.

Система координат МСК-53, зона 1			
Метод определения координат характерных точек границ - метод аналитический			
Площадь публичного сервитута 428 кв. м.			
Обозначение характерных точек границы	Координаты, м		Средняя квадратическая погрешность определения координат характерных точек границ
	X, м	Y, м	
1	561 763,36	1 301 963,02	0,1
2	561 774,47	1 301 980,58	0,1
3	561 764,87	1 301 986,56	0,1
4	561 759,80	1 301 988,99	0,1
5	561 757,67	1 301 989,29	0,1
6	561 755,61	1 301 988,85	0,1
7	561 754,28	1 301 987,98	0,1
8	561 745,26	1 301 974,59	0,1
1	561 763,36	1 301 963,02	0,1

Кадастровый инженер



С.И. Лукьянов