

Схема границ размещения публичного сервитута

Объект: "ВЛ-0,4 кВ Л-3 от ЗТП "Комплекс-Подгощи"





(наименование объекта)

Местоположение: Новгородская область, Шимский район
Кадастровые кварталы: 53:21:0092001
Кадастровые номера земельных участков: 53:21:0092001:46
Система координат: МСК-53 (Зона 1);
Каталог координат: Приложение 1
Площадь сервитута: 297 кв.м



Масштаб 1:1000

Используемые условные знаки и обозначения:

-  - граница публичного сервитута;
-  - граница земельных участков по сведениям ЕГРН;
-  - граница кадастровых кварталов по сведениям ЕГРН;
-  - характерная точка границ публичного сервитута;
- 53:21:0092101 - номер кадастрового квартала по сведениям ЕГРН;
- :46 - номер земельного участка по сведениям ЕГРН;
- 1 - номер поворотной точки границы публичного сервитута.

Подпись



/Е.Э. Лысенко/

Дата "01" ноября 2022 г.

Система координат МСК-53, зона 1			
Метод определения координат характерных точек границ - метод аналитический			
Площадь публичного сервитута 297 кв. м.			
Обозначение характерных точек границы	Координаты, м		Средняя квадратическая погрешность определения координат характерных точек границ
	X, м	Y, м	
1	537 806,74	1 323 701,97	0,1
2	537 745,02	1 323 686,48	0,1
3	537 736,58	1 323 690,49	0,1
4	537 734,86	1 323 686,88	0,1
5	537 744,09	1 323 682,50	0,1
6	537 745,27	1 323 682,43	0,1
7	537 807,72	1 323 698,09	0,1
1	537 806,74	1 323 701,97	0,1

Кадастровый инженер



Е.Э. Лысенко