

Схема границ размещения публичного сервитута








**Объект: "КТП «Большая Витонь» (ВЛ-10 кВ Л-7 ПС Коростынь)"**

(наименование объекта)

Местоположение: Новгородская обл, Шимский р-н, Б.Витонь д.  
Кадастровые кварталы: 53:21:0020402  
Кадастровые номера земельных участков: 53:21:0000000:3925; 53:21:0020402:5  
Система координат: МСК-53 (Зона 1);  
Каталог координат: Приложение 1  
Площадь сервитута: 439 кв.м



Масштаб 1:500

- Используемые условные знаки и обозначения:
-  - граница публичного сервитута;
  -  - граница земельных участков по сведениям ЕГРН;
  -  - граница кадастровых кварталов по сведениям ЕГРН;
  -  - характерная точка границ публичного сервитута;
  -  53:21:0020402 - номер кадастрового квартала по сведениям ЕГРН;
  -  :5 - номер земельного участка по сведениям ЕГРН;
  -  1 - номер поворотной точки границы публичного сервитута.

Подпись \_\_\_\_\_



/С.И. Лукьянов/

Дата "26" июня 2023 г.

Система координат МСК-53, зона 1			
Метод определения координат характерных точек границ - метод аналитический			
Площадь публичного сервитута 439 кв. м.			
Обозначение характерных точек границы	Координаты, м		Средняя квадратическая погрешность определения координат характерных точек границ
	X, м	Y, м	
1	540 045,31	1 334 051,63	0,1
2	540 054,70	1 334 069,99	0,1
3	540 036,70	1 334 080,27	0,1
4	540 026,64	1 334 061,43	0,1
1	540 045,31	1 334 051,63	0,1

Кадастровый инженер



С.И. Лукьянов