

Схема границ размещения публичного сервитута

Объект: "ВЛИ-0,4 кВ Л-1 от КТП-"Коломо-7"

Местоположение: Новгородская область, Шимский район

Кадастровые кварталы: 53:21:0092301

Кадастровые номера земельных участков: 53:21:0000000:3995, 53:21:0092301:29, 53:21:0092301:30, 53:21:0092301:45, 53:21:0092301:47, 53:21:0092301:48, 53:21:0092301:49, 53:21:0092301:50, 53:21:0092301:51, 53:21:0092301:52, 53:21:0092301:53, 53:21:0092301:54, 53:21:0092301:55, 53:21:0092301:56, 53:21:0092301:57, 53:21:0092301:58, 53:21:0092301:59, 53:21:0092301:62, 53:21:0092301:63, 53:21:0092301:66, 53:21:0092301:67, 53:21:0092301:68, 53:21:0092301:70, 53:21:0092301:74, 53:21:0092301:75, 53:21:0092301:76, 53:21:0092301:77, 53:21:0092301:78, 53:21:0092301:79, 53:21:0092301:80, 53:21:0092301:81, 53:21:0092301:82, 53:21:0092301:90, 53:21:0092301:91, 53:21:0092301:184

Система координат: МСК-53 (Зона 1);





Каталог координат: Приложение 1

Площадь сервитута: 5 394 кв.м



Масштаб 1:2 000

Используемые условные знаки и обозначения:

-  - граница публичного сервитута;
-  - граница земельных участков по сведениям ЕГРН;
-  - граница кадастровых кварталов по сведениям ЕГРН;
-  - характерная точка границ публичного сервитута;
- 53:21:0092301 - номер кадастрового квартала по сведениям ЕГРН;
- :55 - номер земельного участка по сведениям ЕГРН;
- 1 - номер поворотной точки границы публичного сервитута.

Подпись



/Е.Э. Лысенко/

Дата "24" ноября 2022 г.

Система координат МСК-53, зона 1			
Метод определения координат характерных точек границ - метод аналитический			
Площадь публичного сервитута 5 394 кв. м.			
Обозначение характерных точек границы	Координаты, м		Средняя квадратическая погрешность определения координат характерных точек границ
	X, м	Y, м	
1	538 128,13	1 330 074,28	0,1
2	538 127,04	1 330 070,43	0,1
3	538 133,31	1 330 068,68	0,1
4	538 209,34	1 329 961,80	0,1
5	538 202,14	1 329 955,58	0,1
6	538 128,32	1 329 905,32	0,1
7	538 073,17	1 329 986,39	0,1
8	538 069,86	1 329 984,15	0,1
9	538 125,01	1 329 903,08	0,1
10	538 030,98	1 329 839,70	0,1
11	538 030,25	1 329 838,27	0,1
12	538 030,59	1 329 837,03	0,1
13	538 088,46	1 329 751,34	0,1
14	538 077,98	1 329 739,12	0,1
15	538 081,02	1 329 736,52	0,1
16	538 090,79	1 329 747,90	0,1
17	538 128,00	1 329 692,85	0,1
18	538 155,42	1 329 665,12	0,1
19	538 182,08	1 329 650,57	0,1
20	538 279,81	1 329 603,96	0,1
21	538 281,53	1 329 607,57	0,1
22	538 183,84	1 329 654,15	0,1
23	538 157,85	1 329 668,32	0,1
24	538 131,15	1 329 695,34	0,1
25	538 092,64	1 329 752,32	0,1
26	538 035,01	1 329 837,61	0,1
27	538 127,26	1 329 899,78	0,1
28	538 188,23	1 329 809,95	0,1
29	538 178,11	1 329 799,98	0,1
30	538 180,91	1 329 797,13	0,1
31	538 190,52	1 329 806,60	0,1
32	538 208,58	1 329 780,28	0,1
33	538 198,12	1 329 772,68	0,1
34	538 200,48	1 329 769,44	0,1
35	538 211,22	1 329 777,25	0,1
36	538 238,95	1 329 753,00	0,1
37	538 302,16	1 329 721,67	0,1
38	538 296,68	1 329 707,18	0,1
39	538 300,42	1 329 705,76	0,1
40	538 306,55	1 329 721,96	0,1
41	538 306,46	1 329 723,56	0,1
42	538 305,56	1 329 724,46	0,1
43	538 241,26	1 329 756,29	0,1
44	538 212,84	1 329 781,15	0,1
45	538 192,47	1 329 810,83	0,1

46	538 130,58	1 329 902,02	0,1
47	538 204,67	1 329 952,48	0,1
48	538 211,57	1 329 958,43	0,1
49	538 222,20	1 329 941,55	0,1
50	538 262,39	1 329 882,43	0,1
51	538 286,16	1 329 853,49	0,1
52	538 314,94	1 329 830,73	0,1
53	538 346,56	1 329 813,22	0,1
54	538 348,16	1 329 813,21	0,1
55	538 349,22	1 329 814,26	0,1
56	538 355,47	1 329 829,03	0,1
57	538 351,78	1 329 830,59	0,1
58	538 346,40	1 329 817,87	0,1
59	538 319,23	1 329 832,92	0,1
60	538 327,40	1 329 840,85	0,1
61	538 324,62	1 329 843,72	0,1
62	538 315,77	1 329 835,13	0,1
63	538 288,81	1 329 856,49	0,1
64	538 265,54	1 329 884,89	0,1
65	538 225,53	1 329 943,77	0,1
66	538 213,66	1 329 962,62	0,1
67	538 135,70	1 330 072,03	0,1
1	538 128,13	1 330 074,28	0,1

Кадастровый инженер



Е.Э. Лысенко