

Схема границ размещения публичного сервитута

Объект: "ВЛ-0,4 кВ Л-1 от КТП "Ст.Веретье"

Местоположение: Новгородская область, Шимский район

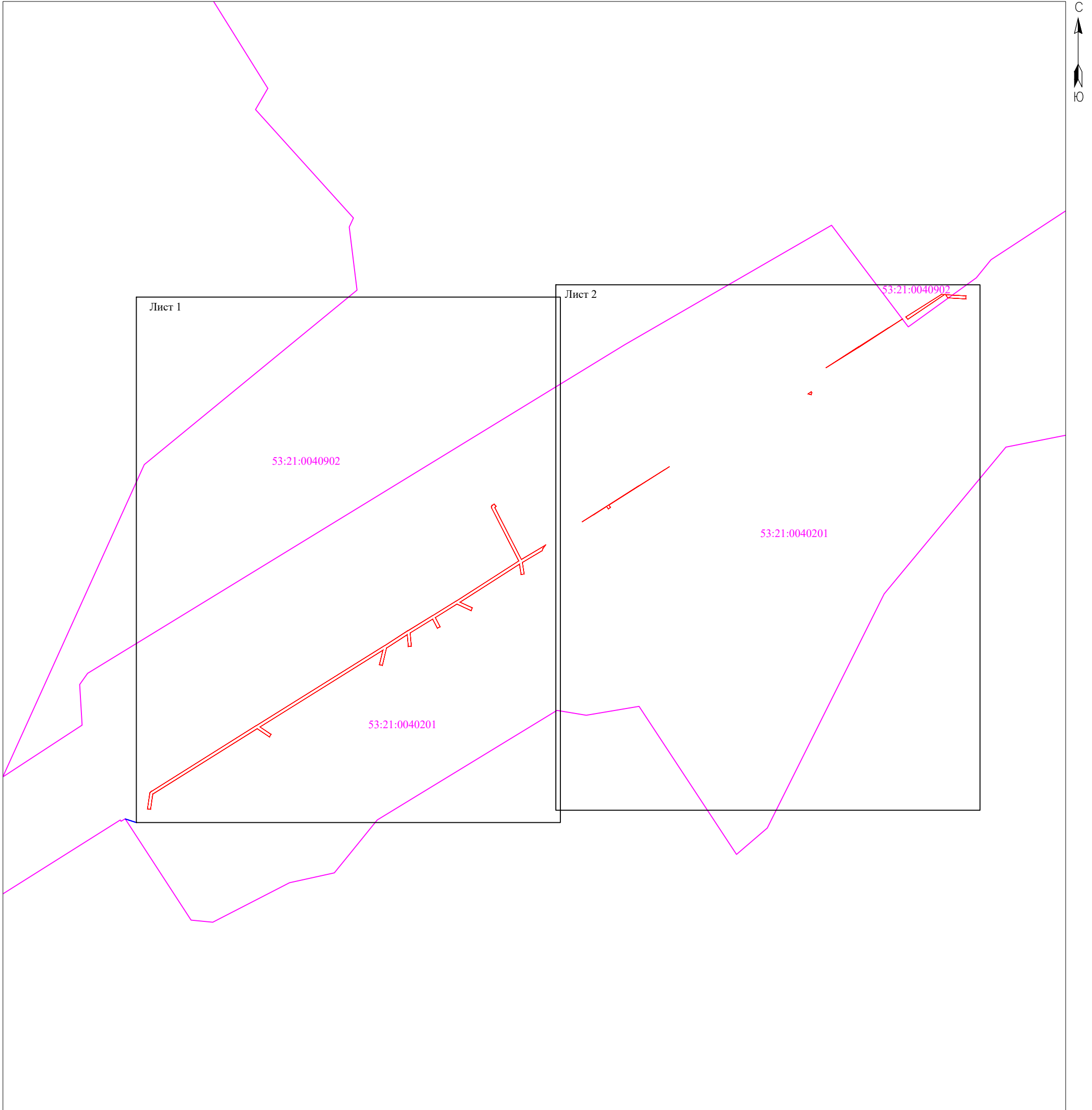
Кадастровые кварталы: 53:21:0040201, 53:21:0040902

Кадастровые номера земельных участков: 53:21:0000000:4048, 53:21:0040201:3, 53:21:0040201:44, 53:21:0040201:50, 53:21:0040201:164



Система координат: МСК-53 (Зона 1);

Каталог координат: Приложение 1

Площадь сервитута: 3 605 кв.м



Масштаб 1:5 000

- Используемые условные знаки и обозначения:
-  - граница публичного сервитута;
 -  - граница кадастровых кварталов по сведениям ЕГРН;
 - 53:21:0040201 - номер кадастрового квартала по сведениям ЕГРН.

Подпись









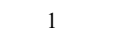
/Е.Э. Лысенко/

Дата "07" ноября 2022 г.



Масштаб 1:2 000

Используемые условные знаки и обозначения:

-  - граница публичного сервитута;
-  - граница земельных участков по сведениям ЕГРН;
-  - граница кадастровых кварталов по сведениям ЕГРН;
-  - характерная точка границ публичного сервитута;
-  - номер кадастрового квартала по сведениям ЕГРН;
-  - номер земельного участка по сведениям ЕГРН;
-  - номер поворотной точки границы публичного сервитута.



Масштаб 1:2 000

- Используемые условные знаки и обозначения:
- граница публичного сервитута;
 - - граница земельных участков по сведениям ЕГРН;
 - - граница кадастровых кварталов по сведениям ЕГРН;
 - - характерная точка границ публичного сервитута;
 - 53:21:0040201 - номер кадастрового квартала по сведениям ЕГРН;
 - :58 - номер земельного участка по сведениям ЕГРН;
 - 75 - номер поворотной точки границы публичного сервитута.

Система координат МСК-53, зона 1			
Метод определения координат характерных точек границ - метод аналитический			
Площадь публичного сервитута 3 605 кв. м.			
Обозначение характерных точек границы	Координаты, м		Средняя квадратическая погрешность определения координат характерных точек границ
	X, м	Y, м	
Контур 1			
1	557 774,32	1 316 758,77	0,1
2	557 795,38	1 316 762,05	0,1
3	557 796,60	1 316 762,94	0,1
4	557 883,35	1 316 901,27	0,1
5	557 987,60	1 317 068,59	0,1
6	558 007,24	1 317 099,13	0,1
7	558 027,02	1 317 131,44	0,1
8	558 046,12	1 317 162,33	0,1
9	558 098,44	1 317 244,16	0,1
10	558 168,32	1 317 208,44	0,1
11	558 169,62	1 317 208,35	0,1
12	558 170,63	1 317 209,01	0,1
13	558 173,01	1 317 211,92	0,1
14	558 169,92	1 317 214,46	0,1
15	558 168,56	1 317 212,80	0,1
16	558 100,56	1 317 247,57	0,1
17	558 117,81	1 317 276,80	0,1
18	558 119,45	1 317 279,38	0,1
19	558 119,07	1 317 278,98	0,1
20	558 115,05	1 317 275,92	0,1
21	558 111,95	1 317 274,74	0,1
22	558 096,71	1 317 248,93	0,1
23	558 081,38	1 317 251,13	0,1
24	558 080,81	1 317 247,17	0,1
25	558 094,36	1 317 245,22	0,1
26	558 044,68	1 317 167,53	0,1
27	558 037,14	1 317 183,51	0,1
28	558 033,52	1 317 181,80	0,1
29	558 042,15	1 317 163,52	0,1
30	558 024,58	1 317 135,10	0,1
31	558 012,44	1 317 141,28	0,1
32	558 010,63	1 317 137,72	0,1
33	558 022,48	1 317 131,68	0,1
34	558 004,47	1 317 102,26	0,1
35	557 986,96	1 317 103,64	0,1
36	557 986,65	1 317 099,65	0,1
37	558 002,05	1 317 098,44	0,1
38	557 984,65	1 317 071,41	0,1
39	557 961,91	1 317 065,89	0,1
40	557 962,85	1 317 062,01	0,1
41	557 981,67	1 317 066,57	0,1
42	557 881,55	1 316 905,99	0,1
43	557 871,70	1 316 920,38	0,1
44	557 868,40	1 316 918,12	0,1
45	557 879,24	1 316 902,28	0,1

46	557 793,70	1 316 765,84	0,1
47	557 773,70	1 316 762,72	0,1
1	557 774,32	1 316 758,77	0,1
Контур 2			
48	558 149,69	1 317 326,99	0,1
49	558 196,87	1 317 401,28	0,1
50	558 217,71	1 317 434,50	0,1
51	558 221,77	1 317 441,00	0,1
52	558 171,70	1 317 362,03	0,1
53	558 168,46	1 317 364,06	0,1
54	558 168,48	1 317 364,05	0,1
55	558 166,67	1 317 361,19	0,1
56	558 169,85	1 317 359,10	0,1
57	558 158,75	1 317 341,60	0,1
48	558 149,69	1 317 326,99	0,1
Контур 3			
58	558 317,07	1 317 622,35	0,1
59	558 319,75	1 317 626,63	0,1
60	558 318,99	1 317 627,09	0,1
61	558 315,91	1 317 626,17	0,1
62	558 317,05	1 317 622,34	0,1
58	558 317,07	1 317 622,35	0,1
Контур 4			
63	558 351,28	1 317 645,76	0,1
64	558 379,08	1 317 689,15	0,1
65	558 403,65	1 317 727,93	0,1
66	558 415,11	1 317 746,07	0,1
67	558 377,01	1 317 687,25	0,1
63	558 351,28	1 317 645,76	0,1
Контур 5			
68	558 417,76	1 317 750,27	0,1
69	558 447,18	1 317 796,84	0,1
70	558 446,94	1 317 800,70	0,1
71	558 414,66	1 317 752,65	0,1
68	558 417,76	1 317 750,27	0,1
Контур 6			
72	558 446,85	1 317 802,05	0,1
73	558 445,18	1 317 828,73	0,1
74	558 441,19	1 317 828,48	0,1
75	558 442,72	1 317 804,95	0,1
72	558 446,85	1 317 802,05	0,1

Кадастровый инженер



Е.Э. Лысенко