

Схема границ размещения публичного сервитута








**Объект: "КТП-100/10/0,4 кВ "Городище-2" Л-8 ПС Уторгош"**

(наименование объекта)

Местоположение: Новгородская обл, Шимский р-н, Городище д.  
Кадастровые кварталы: 53:21:0050102  
Кадастровые номера земельных участков: 53:21:0050102:59  
Система координат: МСК-53 (Зона 1);  
Каталог координат: Приложение 1  
Площадь сервитута: 451 кв.м



Масштаб 1:500

- Используемые условные знаки и обозначения:
-  - граница публичного сервитута;
  -  - граница земельных участков по сведениям ЕГРН;
  -  - граница кадастровых кварталов по сведениям ЕГРН;
  -  - характерная точка границ публичного сервитута;
  -  - номер кадастрового квартала по сведениям ЕГРН;
  -  - номер земельного участка по сведениям ЕГРН;
  -  - номер поворотной точки границы публичного сервитута.

Подпись \_\_\_\_\_



/С.И. Лукьянов/

Дата "26" июня 2023 г.

Система координат МСК-53, зона 1			
Метод определения координат характерных точек границ - метод аналитический			
Площадь публичного сервитута 451 кв. м.			
Обозначение характерных точек границы	Координаты, м		Средняя квадратическая погрешность определения координат характерных точек границ
	X, м	Y, м	
1	547 206,25	1 275 886,25	0,1
2	547 213,24	1 275 906,51	0,1
3	547 193,44	1 275 913,97	0,1
4	547 186,37	1 275 894,21	0,1
1	547 206,25	1 275 886,25	0,1

Кадастровый инженер



С.И. Лукьянов