

Схема границ размещения публичного сервитута

Объект: "ВЛ-0,4 кВ Л-1,2 от КТП "Менюша-3"

Местоположение: Новгородская область, Шимский район

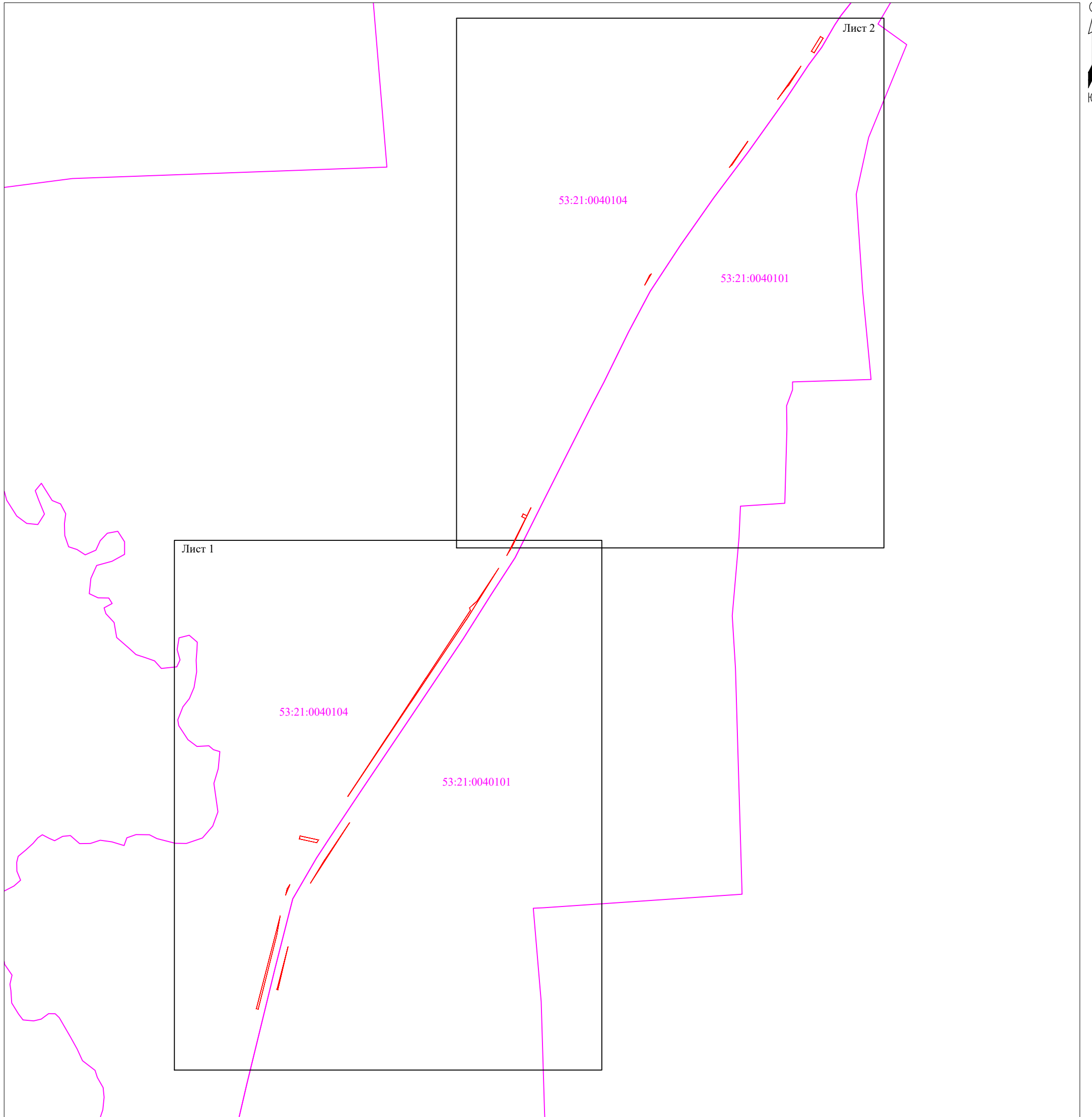
Кадастровые кварталы: 53:21:0040101, 53:21:0040104

Кадастровые номера земельных участков: 53:21:000040104:4, 53:21:000040104:18, 53:21:000040104:51, 53:21:000040104:92, 53:21:000040104:93, 53:21:000040104:97



Система координат: МСК-53 (Зона 1);

Каталог координат: Приложение 1

Площадь сервитута: 1 162 кв.м



Масштаб 1:5 000

- Используемые условные знаки и обозначения:
-  - граница публичного сервитута;
 -  - граница кадастровых кварталов по сведениям ЕГРН;
 - 53:21:0040101 - номер кадастрового квартала по сведениям ЕГРН.

Подпись










/Е.Э. Лысенко/

Дата "02" ноября 2022 г.



Масштаб 1:2 000

Используемые условные знаки и обозначения:

-  - граница публичного сервитута;
-  - граница земельных участков по сведениям ЕГРН;
-  - граница кадастровых кварталов по сведениям ЕГРН;
-  - характерная точка границ публичного сервитута;
-  - номер кадастрового квартала по сведениям ЕГРН;
-  - номер земельного участка по сведениям ЕГРН;
-  - номер поворотной точки границы публичного сервитута.



Масштаб 1:2 000

Используемые условные знаки и обозначения:

- граница публичного сервитута;
- - граница земельных участков по сведениям ЕГРН;
- - граница кадастровых кварталов по сведениям ЕГРН;
- - характерная точка границ публичного сервитута;
- 53:21:0040101 - номер кадастрового квартала по сведениям ЕГРН;
- :10 - номер земельного участка по сведениям ЕГРН;
- 40 - номер поворотной точки границы публичного сервитута.

Система координат МСК-53, зона 1			
Метод определения координат характерных точек границ - метод аналитический			
Площадь публичного сервитута 1 162 кв. м.			
Обозначение характерных точек границы	Координаты, м		Средняя квадратическая погрешность определения координат характерных точек границ
	X, м	Y, м	
Контур 1			
1	561 556,01	1 321 414,13	0,1
2	561 676,38	1 321 445,13	0,1
3	561 650,02	1 321 440,33	0,1
4	561 555,34	1 321 416,64	0,1
1	561 556,01	1 321 414,13	0,1
Контур 2			
5	561 636,41	1 321 455,35	0,1
6	561 580,58	1 321 442,15	0,1
7	561 580,88	1 321 440,87	0,1
8	561 582,23	1 321 441,19	0,1
5	561 636,41	1 321 455,35	0,1
Контур 3			
9	561 703,36	1 321 452,08	0,1
10	561 711,74	1 321 454,24	0,1
11	561 717,13	1 321 457,75	0,1
12	561 713,80	1 321 456,39	0,1
9	561 703,36	1 321 452,08	0,1
Контур 4			
13	561 718,92	1 321 484,22	0,1
14	561 749,69	1 321 503,20	0,1
15	561 797,38	1 321 535,20	0,1
13	561 718,92	1 321 484,22	0,1
Контур 5			
16	561 774,87	1 321 494,81	0,1
17	561 771,31	1 321 492,42	0,1
18	561 776,27	1 321 470,00	0,1
19	561 780,17	1 321 470,87	0,1
16	561 774,87	1 321 494,81	0,1
Контур 6			
20	561 831,35	1 321 532,70	0,1
21	561 911,08	1 321 585,30	0,1
22	561 985,26	1 321 634,18	0,1
23	562 072,64	1 321 691,86	0,1
24	562 076,13	1 321 690,72	0,1
25	562 084,42	1 321 699,99	0,1
26	562 127,54	1 321 728,58	0,1
27	562 060,59	1 321 686,40	0,1
28	561 952,85	1 321 614,23	0,1
20	561 831,35	1 321 532,70	0,1
Контур 7			
29	562 144,05	1 321 738,98	0,1
30	562 191,96	1 321 763,33	0,1
31	562 194,49	1 321 758,48	0,1
32	562 198,03	1 321 760,33	0,1
33	562 195,55	1 321 765,10	0,1

34	562 206,08	1 321 770,46	0,1
35	562 153,75	1 321 745,09	0,1
29	562 144,05	1 321 738,98	0,1
Контур 8			
36	562 143,37	1 321 763,35	0,1
37	562 211,74	1 321 796,55	0,1
38	562 322,62	1 321 853,28	0,1
39	562 322,51	1 321 853,51	0,1
40	562 251,50	1 321 817,87	0,1
41	562 184,11	1 321 783,75	0,1
42	562 143,57	1 321 763,48	0,1
36	562 143,37	1 321 763,35	0,1
Контур 9			
43	562 494,97	1 321 917,86	0,1
44	562 507,89	1 321 924,47	0,1
45	562 509,54	1 321 926,55	0,1
43	562 494,97	1 321 917,86	0,1
Контур 10			
46	562 647,54	1 322 027,60	0,1
47	562 681,63	1 322 051,71	0,1
48	562 680,19	1 322 051,04	0,1
49	562 650,61	1 322 030,81	0,1
46	562 647,54	1 322 027,60	0,1
Контур 11			
50	562 735,88	1 322 090,08	0,1
51	562 779,01	1 322 120,58	0,1
52	562 770,68	1 322 115,46	0,1
53	562 754,24	1 322 104,61	0,1
54	562 751,67	1 322 102,25	0,1
50	562 735,88	1 322 090,08	0,1
Контур 12			
55	562 796,31	1 322 137,54	0,1
56	562 798,46	1 322 134,17	0,1
57	562 817,42	1 322 145,94	0,1
58	562 815,31	1 322 149,34	0,1
55	562 796,31	1 322 137,54	0,1

Кадастровый инженер



Е.Э. Лысенко