





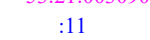
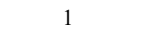

Схема границ размещения публичного сервитута

Объект: "ВЛ-0,4 кВ Л-1 от КТП "Уино"

Местоположение: Новгородская область, Шимский район  
Кадастровые кварталы: 53:21:0030901  
Кадастровые номера земельных участков: 53:21:0030901:5, 53:21:0030901:6  
Система координат: МСК-53 (Зона 1);  
Каталог координат: Приложение 1  
Площадь сервитута: 2 291 кв.м



Масштаб 1:2 000

- Используемые условные знаки и обозначения:
-  - граница публичного сервитута;
  -  - граница земельных участков по сведениям ЕГРН;
  -  - граница кадастровых кварталов по сведениям ЕГРН;
  -  - характерная точка границ публичного сервитута;
  -  - номер кадастрового квартала по сведениям ЕГРН;
  -  - номер земельного участка по сведениям ЕГРН;
  -  - номер поворотной точки границы публичного сервитута.

Подпись \_\_\_\_\_ /Е.Э. Лысенко/  


Дата "02" ноября 2022 г.

Система координат МСК-53, зона 1			
Метод определения координат характерных точек границ - метод аналитический			
Площадь публичного сервитута 2 291 кв. м.			
Обозначение характерных точек границы	Координаты, м		Средняя квадратическая погрешность определения координат характерных точек границ
	X, м	Y, м	
Контур 1			
1	555 835,99	1 302 766,65	0,1
2	555 834,68	1 302 766,94	0,1
3	555 766,92	1 302 459,54	0,1
4	555 768,38	1 302 464,04	0,1
5	555 781,76	1 302 525,90	0,1
6	555 794,98	1 302 585,15	0,1
7	555 806,32	1 302 634,56	0,1
8	555 815,22	1 302 674,14	0,1
9	555 822,20	1 302 706,20	0,1
10	555 828,58	1 302 732,67	0,1
1	555 835,99	1 302 766,65	0,1
Контур 2			
11	555 818,17	1 302 733,47	0,1
12	555 814,69	1 302 732,79	0,1
13	555 815,45	1 302 728,87	0,1
14	555 817,21	1 302 729,21	0,1
11	555 818,17	1 302 733,47	0,1
Контур 3			
15	555 812,88	1 302 709,94	0,1
16	555 806,32	1 302 711,06	0,1
17	555 805,64	1 302 707,12	0,1
18	555 812,00	1 302 706,03	0,1
15	555 812,88	1 302 709,94	0,1
Контур 4			
19	555 787,62	1 302 597,64	0,1
20	555 786,67	1 302 593,42	0,1
21	555 785,14	1 302 596,33	0,1
19	555 787,62	1 302 597,64	0,1
Контур 5			
22	555 775,46	1 302 543,58	0,1
23	555 772,14	1 302 542,44	0,1
24	555 773,99	1 302 537,06	0,1
22	555 775,46	1 302 543,58	0,1
Контур 6			
25	555 759,02	1 302 470,49	0,1
26	555 757,94	1 302 471,04	0,1
27	555 752,71	1 302 474,09	0,1
28	555 750,69	1 302 470,63	0,1
29	555 756,07	1 302 467,50	0,1
30	555 758,11	1 302 466,46	0,1
25	555 759,02	1 302 470,49	0,1
Контур 7			
31	555 748,85	1 302 425,25	0,1
32	555 742,15	1 302 426,77	0,1
33	555 741,26	1 302 422,87	0,1

34	555 747,97	1 302 421,35	0,1
31	555 748,85	1 302 425,25	0,1
Контур 8			
35	555 745,02	1 302 408,24	0,1
36	555 727,35	1 302 363,36	0,1
37	555 702,85	1 302 382,47	0,1
38	555 700,39	1 302 379,32	0,1
39	555 723,72	1 302 361,12	0,1
40	555 693,69	1 302 353,97	0,1
41	555 667,27	1 302 373,62	0,1
42	555 636,37	1 302 388,01	0,1
43	555 598,41	1 302 399,08	0,1
44	555 597,29	1 302 395,25	0,1
45	555 635,10	1 302 384,21	0,1
46	555 665,39	1 302 370,08	0,1
47	555 692,18	1 302 350,12	0,1
48	555 693,70	1 302 349,86	0,1
49	555 724,95	1 302 357,30	0,1
50	555 701,53	1 302 300,15	0,1
51	555 671,70	1 302 308,70	0,1
52	555 670,59	1 302 304,85	0,1
53	555 700,02	1 302 296,42	0,1
54	555 690,60	1 302 272,42	0,1
55	555 683,26	1 302 278,07	0,1
56	555 680,82	1 302 274,90	0,1
57	555 689,07	1 302 268,54	0,1
58	555 678,64	1 302 242,32	0,1
59	555 660,40	1 302 252,13	0,1
60	555 658,50	1 302 248,60	0,1
61	555 677,17	1 302 238,56	0,1
62	555 665,75	1 302 208,99	0,1
63	555 657,71	1 302 213,28	0,1
64	555 655,83	1 302 209,75	0,1
65	555 663,99	1 302 205,40	0,1
66	555 648,18	1 302 179,33	0,1
67	555 634,31	1 302 148,67	0,1
68	555 637,96	1 302 147,03	0,1
69	555 651,66	1 302 177,36	0,1
70	555 668,67	1 302 205,45	0,1
71	555 681,53	1 302 238,76	0,1
72	555 692,72	1 302 266,89	0,1
73	555 693,04	1 302 266,82	0,1
74	555 694,45	1 302 270,60	0,1
75	555 694,20	1 302 270,66	0,1
76	555 699,55	1 302 284,29	0,1
77	555 743,94	1 302 403,44	0,1
35	555 745,02	1 302 408,24	0,1
Контур 9			
78	555 731,92	1 302 262,41	0,1
79	555 705,93	1 302 268,09	0,1
80	555 704,56	1 302 264,30	0,1

81	555 731,06	1 302 258,50	0,1
78	555 731,92	1 302 262,41	0,1

Кадастровый инженер



Е.Э. Лысенко