

Схема границ размещения публичного сервитута

Объект: "ВЛ-0,4 кВ Л-1 от КТП "Сосенка"

Местоположение: Новгородская область, Шимский район


Кадастровые кварталы: 53:21:0030401

Кадастровые номера земельных участков: 53:21:0030401:4, 53:21:0030401:16, 53:21:0030401:28, 53:21:0030401:29, 53:21:0030401:34, 53:21:0030401:59, 53:21:0030401:148,
53:21:0030401:154, 53:21:0030401:265



Система координат: МСК-53 (Зона 1);

Каталог координат: Приложение 1

Площадь сервитута: 3 006 кв.м



Масштаб 1:4 000

- Используемые условные знаки и обозначения:
-  - граница публичного сервитута;
 -  - граница кадастровых кварталов по сведениям ЕГРН;
 - 53:21:0030401 - номер кадастрового квартала по сведениям ЕГРН.

Подпись







/Е.Э. Лысенко/

Дата "03" ноября 2022 г.



Масштаб 1:2 000

Используемые условные знаки и обозначения:	
	- граница публичного сервитута;
	- граница земельных участков по сведениям ЕГРН;
	- граница кадастровых кварталов по сведениям ЕГРН;
	- характерная точка границ публичного сервитута;
53:21:0030401	- номер кадастрового квартала по сведениям ЕГРН;
:60	- номер земельного участка по сведениям ЕГРН;
100	- номер поворотной точки границы публичного сервитута.

Система координат МСК-53, зона 1			
Метод определения координат характерных точек границ - метод аналитический			
Площадь публичного сервитута 3 006 кв. м.			
Обозначение характерных точек границы	Координаты, м		Средняя квадратическая погрешность определения координат характерных точек границ
	X, м	Y, м	
Контур 1			
1	562 443,29	1 301 535,48	0,1
2	562 439,31	1 301 535,10	0,1
3	562 440,04	1 301 527,35	0,1
4	562 444,35	1 301 524,25	0,1
1	562 443,29	1 301 535,48	0,1
Контур 2			
5	562 403,09	1 301 603,38	0,1
6	562 400,04	1 301 605,97	0,1
7	562 378,44	1 301 580,51	0,1
8	562 368,87	1 301 578,55	0,1
9	562 373,29	1 301 575,38	0,1
10	562 379,91	1 301 576,73	0,1
11	562 381,04	1 301 577,40	0,1
5	562 403,09	1 301 603,38	0,1
Контур 3			
12	562 315,46	1 301 616,99	0,1
13	562 309,20	1 301 630,24	0,1
14	562 305,58	1 301 628,53	0,1
15	562 308,75	1 301 621,81	0,1
12	562 315,46	1 301 616,99	0,1
Контур 4			
16	562 294,94	1 301 618,65	0,1
17	562 068,15	1 301 783,14	0,1
18	562 067,15	1 301 783,86	0,1
19	562 060,34	1 301 788,80	0,1
20	562 059,99	1 301 788,85	0,1
21	562 022,22	1 301 814,83	0,1
22	562 024,33	1 301 814,92	0,1
23	562 019,13	1 301 818,70	0,1
24	562 016,76	1 301 818,59	0,1
25	561 936,36	1 301 875,32	0,1
26	561 937,51	1 301 875,61	0,1
27	561 933,04	1 301 878,60	0,1
28	561 932,03	1 301 878,35	0,1
29	561 898,05	1 301 902,01	0,1
30	561 749,45	1 302 001,40	0,1
31	561 749,21	1 302 001,08	0,1
32	561 766,68	1 301 988,79	0,1
33	561 760,18	1 301 981,11	0,1
34	561 763,11	1 301 978,38	0,1
35	561 769,96	1 301 986,49	0,1
36	561 809,48	1 301 958,82	0,1
37	561 806,24	1 301 940,14	0,1
38	561 792,56	1 301 928,53	0,1
39	561 795,14	1 301 925,48	0,1

40	561 809,88	1 301 938,21	0,1
41	561 813,10	1 301 956,29	0,1
42	561 844,89	1 301 934,12	0,1
43	561 884,24	1 301 906,61	0,1
44	561 930,48	1 301 874,55	0,1
45	562 015,04	1 301 814,91	0,1
46	562 058,11	1 301 785,28	0,1
47	562 105,43	1 301 752,17	0,1
48	562 149,25	1 301 721,11	0,1
49	562 188,61	1 301 693,42	0,1
50	562 233,03	1 301 662,24	0,1
51	562 272,32	1 301 634,68	0,1
52	562 275,64	1 301 605,36	0,1
53	562 279,61	1 301 605,81	0,1
54	562 276,69	1 301 631,58	0,1
16	562 294,94	1 301 618,65	0,1
Контур 5			
55	562 261,57	1 301 664,06	0,1
56	562 248,85	1 301 664,91	0,1
57	562 254,99	1 301 660,49	0,1
58	562 261,30	1 301 660,07	0,1
55	562 261,57	1 301 664,06	0,1
Контур 6			
59	562 210,60	1 301 698,58	0,1
60	562 202,84	1 301 698,01	0,1
61	562 207,90	1 301 694,37	0,1
62	562 210,89	1 301 694,59	0,1
59	562 210,60	1 301 698,58	0,1
Контур 7			
63	562 180,26	1 301 721,28	0,1
64	562 168,62	1 301 722,63	0,1
65	562 175,30	1 301 717,83	0,1
66	562 179,80	1 301 717,31	0,1
63	562 180,26	1 301 721,28	0,1
Контур 8			
67	562 134,48	1 301 755,03	0,1
68	562 123,16	1 301 755,34	0,1
69	562 128,95	1 301 751,18	0,1
70	562 134,37	1 301 751,03	0,1
67	562 134,48	1 301 755,03	0,1
Контур 9			
71	562 093,97	1 301 784,36	0,1
72	562 080,33	1 301 786,16	0,1
73	562 087,19	1 301 781,22	0,1
74	562 093,44	1 301 780,40	0,1
71	562 093,97	1 301 784,36	0,1
Контур 10			
75	562 045,15	1 301 819,86	0,1
76	562 034,18	1 301 819,37	0,1
77	562 039,42	1 301 815,60	0,1
78	562 045,33	1 301 815,86	0,1
75	562 045,15	1 301 819,86	0,1
Контур 11			
79	561 953,43	1 301 883,73	0,1
80	561 945,82	1 301 881,82	0,1

81	561 950,32	1 301 878,83	0,1
82	561 954,41	1 301 879,86	0,1
79	561 953,43	1 301 883,73	0,1
Контур 12			
83	561 910,89	1 301 908,14	0,1
84	561 905,45	1 301 908,60	0,1
85	561 910,64	1 301 905,15	0,1
83	561 910,89	1 301 908,14	0,1
Контур 13			
86	561 872,50	1 301 934,76	0,1
87	561 864,67	1 301 935,65	0,1
88	561 871,99	1 301 930,80	0,1
89	561 872,04	1 301 930,79	0,1
86	561 872,50	1 301 934,76	0,1
Контур 14			
90	561 824,85	1 301 968,00	0,1
91	561 819,57	1 301 965,57	0,1
92	561 823,49	1 301 962,97	0,1
93	561 826,52	1 301 964,37	0,1
90	561 824,85	1 301 968,00	0,1
Контур 15			
94	561 740,68	1 302 011,97	0,1
95	561 731,16	1 302 018,67	0,1
96	561 736,08	1 302 037,10	0,1
97	561 732,21	1 302 038,14	0,1
98	561 727,67	1 302 021,11	0,1
99	561 679,28	1 302 054,85	0,1
100	561 676,99	1 302 051,57	0,1
101	561 727,71	1 302 016,20	0,1
102	561 738,38	1 302 008,70	0,1
94	561 740,68	1 302 011,97	0,1

Кадастровый инженер



Е.Э. Лысенко