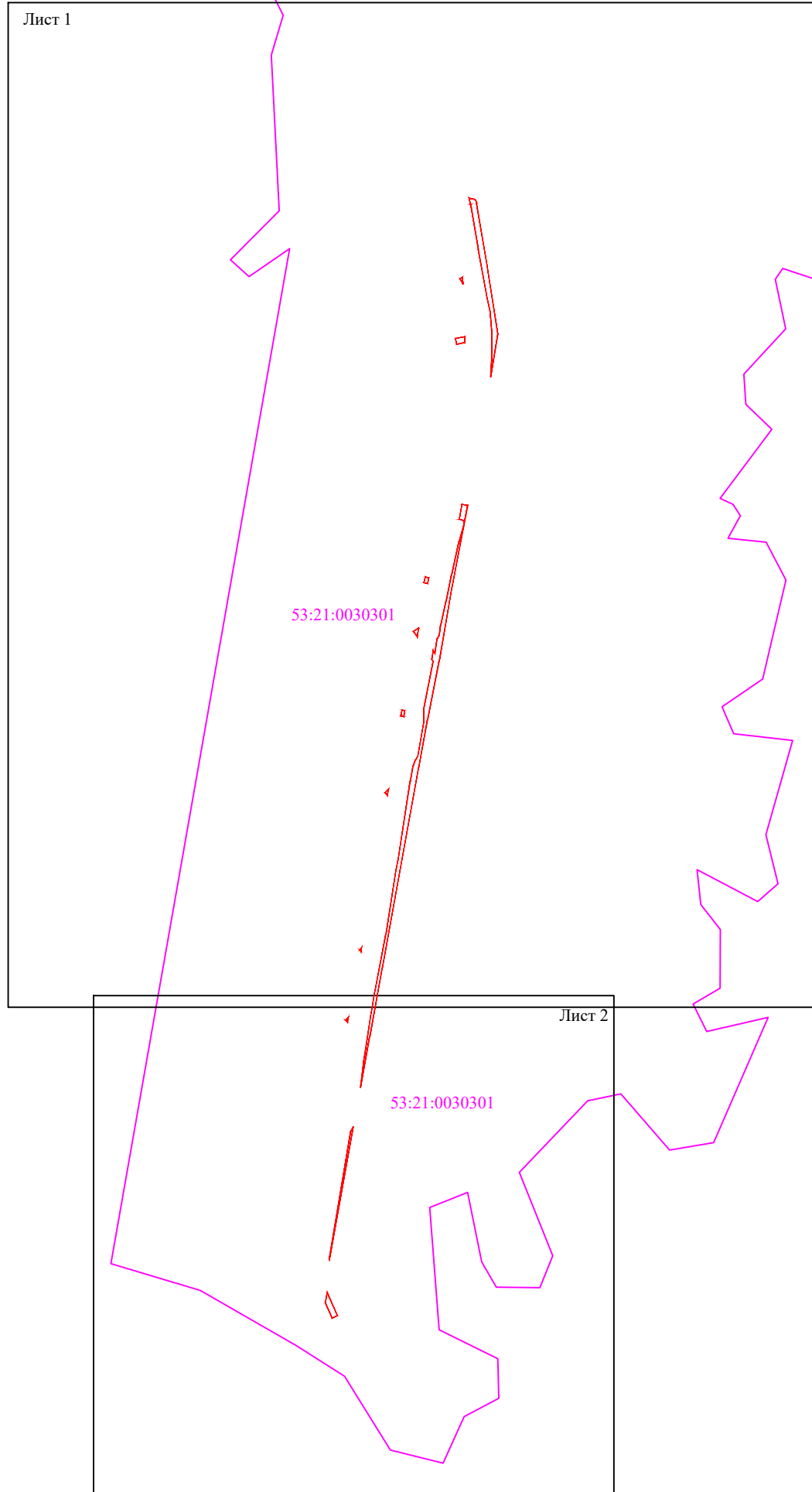



Схема границ размещения публичного сервитута



Объект: "ВЛ-0,4 кВ Л-1 от КТП "Клевенец"

Местоположение: Новгородская область, Шимский район
Кадастровые кварталы: 53:21:0030301
Кадастровые номера земельных участков: 53:21:0030301:3, 53:21:0030301:4, 53:21:0030301:109
Система координат: МСК-53 (Зона 1);
Каталог координат: Приложение 1
Площадь сервитута: 1 595 кв.м



Масштаб 1:4 000

Используемые условные знаки и обозначения:

-  - граница публичного сервитута;
-  - граница кадастровых кварталов по сведениям ЕГРН;
- 53:21:0040101 - номер кадастрового квартала по сведениям ЕГРН.

Подпись







/Е.Э. Лысенко/

Дата "25" ноября 2022 г.



Масштаб 1:2 000

Используемые условные знаки и обозначения:

-  - граница публичного сервитута;
-  - граница земельных участков по сведениям ЕГРН;
-  - граница кадастровых кварталов по сведениям ЕГРН;
-  - характерная точка границ публичного сервитута;
- 53:21:0030301 - номер кадастрового квартала по сведениям ЕГРН;
- :4 - номер земельного участка по сведениям ЕГРН;
- 1 - номер поворотной точки границы публичного сервитута.



Масштаб 1:2 000

Используемые условные знаки и обозначения:

- граница публичного сервитута;
- граница земельных участков по сведениям ЕГРН;
- граница кадастровых кварталов по сведениям ЕГРН;
- характерная точка границ публичного сервитута;
- 53:21:0030301 - номер кадастрового квартала по сведениям ЕГРН;
- :49 - номер земельного участка по сведениям ЕГРН;
- 84 - номер поворотной точки границы публичного сервитута.

Система координат МСК-53, зона 1			
Метод определения координат характерных точек границ - метод аналитический			
Площадь публичного сервитута 1 595 кв. м.			
Обозначение характерных точек границы	Координаты, м		Средняя квадратическая погрешность определения координат характерных точек границ
	X, м	Y, м	
Контур 1			
1	564 415,33	1 300 809,03	0,1
2	564 414,50	1 300 812,40	0,1
3	564 413,80	1 300 813,49	0,1
4	564 412,89	1 300 813,89	0,1
5	564 367,12	1 300 821,57	0,1
6	564 321,95	1 300 828,65	0,1
7	564 293,05	1 300 823,64	0,1
8	564 296,71	1 300 823,88	0,1
9	564 303,34	1 300 824,42	0,1
10	564 321,98	1 300 824,60	0,1
11	564 336,54	1 300 823,47	0,1
12	564 348,94	1 300 820,92	0,1
13	564 380,41	1 300 815,28	0,1
14	564 410,93	1 300 810,17	0,1
15	564 411,02	1 300 809,80	0,1
1	564 415,33	1 300 809,03	0,1
Контур 2			
16	564 360,97	1 300 804,21	0,1
17	564 356,78	1 300 804,85	0,1
18	564 356,64	1 300 804,59	0,1
19	564 360,19	1 300 802,72	0,1
16	564 360,97	1 300 804,21	0,1
Контур 3			
20	564 320,44	1 300 806,03	0,1
21	564 316,34	1 300 805,81	0,1
22	564 315,37	1 300 800,37	0,1
23	564 319,30	1 300 799,66	0,1
20	564 320,44	1 300 806,03	0,1
Контур 4			
24	564 205,84	1 300 804,12	0,1
25	564 205,09	1 300 808,04	0,1
26	564 205,09	1 300 808,05	0,1
27	564 149,60	1 300 797,37	0,1
28	564 098,38	1 300 788,51	0,1
29	564 058,31	1 300 780,48	0,1
30	564 025,95	1 300 774,50	0,1
31	563 888,82	1 300 749,63	0,1
32	563 842,06	1 300 741,04	0,1
33	563 806,97	1 300 734,69	0,1
34	563 828,08	1 300 737,31	0,1
35	563 858,12	1 300 742,02	0,1
36	563 872,96	1 300 744,55	0,1
37	563 911,92	1 300 752,13	0,1
38	563 956,43	1 300 759,10	0,1
39	563 962,16	1 300 760,27	0,1

40	564 016,29	1 300 768,71	0,1
41	564 027,01	1 300 770,75	0,1
42	564 030,85	1 300 772,21	0,1
43	564 033,48	1 300 773,83	0,1
44	564 056,17	1 300 777,90	0,1
45	564 066,49	1 300 778,04	0,1
46	564 098,36	1 300 784,42	0,1
47	564 099,87	1 300 783,43	0,1
48	564 105,64	1 300 784,46	0,1
49	564 104,13	1 300 785,44	0,1
50	564 113,80	1 300 787,11	0,1
51	564 116,14	1 300 788,49	0,1
52	564 123,15	1 300 789,53	0,1
53	564 139,66	1 300 793,20	0,1
54	564 157,46	1 300 796,95	0,1
55	564 180,21	1 300 801,98	0,1
56	564 191,52	1 300 805,41	0,1
57	564 194,36	1 300 805,58	0,1
58	564 195,31	1 300 803,66	0,1
59	564 195,57	1 300 802,14	0,1
24	564 205,84	1 300 804,12	0,1
Контур 5			
60	564 155,56	1 300 781,34	0,1
61	564 151,63	1 300 780,56	0,1
62	564 152,26	1 300 778,05	0,1
63	564 156,14	1 300 779,03	0,1
60	564 155,56	1 300 781,34	0,1
Контур 6			
64	564 120,95	1 300 774,48	0,1
65	564 115,24	1 300 773,43	0,1
66	564 118,98	1 300 770,99	0,1
67	564 121,17	1 300 774,34	0,1
64	564 120,95	1 300 774,48	0,1
Контур 7			
68	564 064,63	1 300 764,91	0,1
69	564 060,65	1 300 764,28	0,1
70	564 061,26	1 300 762,14	0,1
71	564 065,11	1 300 763,23	0,1
68	564 064,63	1 300 764,91	0,1
Контур 8			
72	564 011,03	1 300 753,91	0,1
73	564 006,95	1 300 753,00	0,1
74	564 008,60	1 300 751,40	0,1
72	564 011,03	1 300 753,91	0,1
Контур 9			
75	563 902,13	1 300 735,30	0,1
76	563 900,11	1 300 734,96	0,1
77	563 901,04	1 300 734,11	0,1
75	563 902,13	1 300 735,30	0,1
Контур 10			
78	563 854,96	1 300 726,38	0,1
79	563 851,85	1 300 725,73	0,1
80	563 852,94	1 300 724,54	0,1
78	563 854,96	1 300 726,38	0,1
Контур 11			

81	563 780,09	1 300 729,83	0,1
82	563 688,97	1 300 713,34	0,1
83	563 690,04	1 300 713,33	0,1
84	563 776,89	1 300 728,09	0,1
81	563 780,09	1 300 729,83	0,1
Контур 12			
85	563 666,85	1 300 711,95	0,1
86	563 650,76	1 300 718,90	0,1
87	563 649,22	1 300 715,20	0,1
88	563 659,93	1 300 710,66	0,1
85	563 666,85	1 300 711,95	0,1

Кадастровый инженер



Е.Э. Лысенко