

Схема границ размещения публичного сервитута

Объект: "КТП-60/10/0,4 кВ "Обольха" Л-8 РП Любыни"

(наименование объекта)

Местоположение: Новгородская обл, Шимский р-н, Обольха д.

Кадастровые кварталы: 53:21:0070501

Кадастровые номера земельных участков: 53:21:0070501:37








Система координат: МСК-53 (Зона 1);

Каталог координат: Приложение 1

Площадь сервитута: 447 кв.м



Масштаб 1:500

- Используемые условные знаки и обозначения:
-  - граница публичного сервитута;
 -  - граница земельных участков по сведениям ЕГРН;
 -  - граница кадастровых кварталов по сведениям ЕГРН;
 -  - характерная точка границ публичного сервитута;
 -  - номер кадастрового квартала по сведениям ЕГРН;
 -  :37 - номер земельного участка по сведениям ЕГРН;
 -  1 - номер поворотной точки границы публичного сервитута.

Подпись _____



/С.И. Лукьянов/

Дата "26" июня 2023 г.

Система координат МСК-53, зона 1			
Метод определения координат характерных точек границ - метод аналитический			
Площадь публичного сервитута 447 кв. м.			
Обозначение характерных точек границы	Координаты, м		Средняя квадратическая погрешность определения координат характерных точек границ
	X, м	Y, м	
1	528 504,20	1 314 313,68	0,1
2	528 516,70	1 314 330,69	0,1
3	528 499,52	1 314 342,89	0,1
4	528 486,92	1 314 325,70	0,1
1	528 504,20	1 314 313,68	0,1

Кадастровый инженер



С.И. Лукьянов