

Схема границ размещения публичного сервитута

Объект: "ВЛ-0,4 кВ Л-1,2 от КТП "Закибье-3"

Местоположение: Новгородская область, Шимский район

Кадастровые кварталы: 53:21:0030101, 53:21:0030102

Кадастровые номера земельных участков: 53:21:0030101:120, 53:21:0030102:1, 53:21:0030102:5, 53:21:0030102:11, 53:21:0030102:52, 53:21:0030102:199





Система координат: МСК-53 (Зона 1);

Каталог координат: Приложение 1

Площадь сервитута: 856 кв.м



Масштаб 1:2 000

- Используемые условные знаки и обозначения:
-  - граница публичного сервитута;
 -  - граница земельных участков по сведениям ЕГРН;
 -  - граница кадастровых кварталов по сведениям ЕГРН;
 -  - характерная точка границ публичного сервитута;
 - 53:21:0030101 - номер кадастрового квартала по сведениям ЕГРН;
 - :199 - номер земельного участка по сведениям ЕГРН;
 - 1 - номер поворотной точки границы публичного сервитута.

Подпись  /Е.Э. Лысенко/

Дата "25" ноября 2022 г.

Система координат МСК-53, зона 1			
Метод определения координат характерных точек границ - метод аналитический			
Площадь публичного сервитута 856 кв. м.			
Обозначение характерных точек границы	Координаты, м		Средняя квадратическая погрешность определения координат характерных точек границ
	X, м	Y, м	
Контур 1			
1	557 512,51	1 303 349,39	0,1
2	557 465,23	1 303 385,86	0,1
3	557 427,99	1 303 414,57	0,1
4	557 474,51	1 303 377,29	0,1
5	557 488,36	1 303 365,33	0,1
6	557 512,29	1 303 349,53	0,1
1	557 512,51	1 303 349,39	0,1
Контур 2			
7	557 502,33	1 303 339,36	0,1
8	557 493,01	1 303 347,67	0,1
9	557 485,47	1 303 353,12	0,1
10	557 469,53	1 303 363,24	0,1
11	557 499,64	1 303 336,39	0,1
7	557 502,33	1 303 339,36	0,1
Контур 3			
12	557 461,50	1 303 370,40	0,1
13	557 458,14	1 303 373,40	0,1
14	557 447,53	1 303 383,10	0,1
15	557 413,09	1 303 410,72	0,1
16	557 367,22	1 303 446,50	0,1
17	557 336,46	1 303 468,95	0,1
18	557 363,51	1 303 447,79	0,1
12	557 461,50	1 303 370,40	0,1
Контур 4			
19	557 285,37	1 303 508,57	0,1
20	557 266,79	1 303 525,35	0,1
21	557 260,96	1 303 529,95	0,1
22	557 247,86	1 303 539,32	0,1
23	557 193,64	1 303 580,37	0,1
24	557 194,05	1 303 580,88	0,1
25	557 177,61	1 303 593,50	0,1
26	557 177,20	1 303 592,97	0,1
27	557 216,57	1 303 562,66	0,1
28	557 270,93	1 303 519,78	0,1
29	557 258,43	1 303 520,48	0,1
30	557 256,98	1 303 519,80	0,1
31	557 256,54	1 303 518,96	0,1
32	557 250,38	1 303 494,39	0,1
33	557 254,26	1 303 493,42	0,1
34	557 260,02	1 303 516,39	0,1
35	557 276,38	1 303 515,46	0,1
19	557 285,37	1 303 508,57	0,1
Контур 5			
36	557 148,98	1 303 615,36	0,1
37	557 140,29	1 303 622,79	0,1

38	557 137,26	1 303 625,16	0,1
39	557 110,36	1 303 626,49	0,1
40	557 119,08	1 303 639,10	0,1
41	557 116,08	1 303 641,55	0,1
42	557 105,97	1 303 626,58	0,1
43	557 108,95	1 303 626,76	0,1
44	557 109,25	1 303 622,02	0,1
45	557 140,53	1 303 621,19	0,1
46	557 148,63	1 303 614,95	0,1
36	557 148,98	1 303 615,36	0,1

Кадастровый инженер



Е.Э. Лысенко