

Схема границ размещения публичного сервитута

Объект: "КТП «Речка» (ВЛ-10 кВ Л-7 ПС Коростынь)"

(наименование объекта)

Местоположение: Новгородская область, р-н Шимский, Ручьи д.

Кадастровые кварталы: 53:21:0020901

Кадастровые номера земельных участков: 53:21:0020901:5; 53:21:0020901:190





Система координат: МСК-53 (Зона 1);

Каталог координат: Приложение 1

Площадь сервитута: 417 кв.м



Масштаб 1:500

- Используемые условные знаки и обозначения:
-  - граница публичного сервитута;
 -  - граница земельных участков по сведениям ЕГРН;
 -  - граница кадастровых кварталов по сведениям ЕГРН;
 -  - характерная точка границ публичного сервитута;
 - 53:21:0020901 - номер кадастрового квартала по сведениям ЕГРН;
 - :5 - номер земельного участка по сведениям ЕГРН;
 - 1 - номер поворотной точки границы публичного сервитута.

Подпись _____



/С.И. Лукьянов/

Дата "26" июня 2023 г.

Система координат МСК-53, зона 1			
Метод определения координат характерных точек границ - метод аналитический			
Площадь публичного сервитута 417 кв. м.			
Обозначение характерных точек границы	Координаты, м		Средняя квадратическая погрешность определения координат характерных точек границ
	X, м	Y, м	
1	538 716,03	1 339 970,72	0,1
2	538 707,18	1 339 988,86	0,1
3	538 688,41	1 339 980,13	0,1
4	538 697,99	1 339 961,83	0,1
1	538 716,03	1 339 970,72	0,1

Кадастровый инженер



С.И. Лукьянов