

Схема границ размещения публичного сервитута

Объект: "ВЛ-0,4 кВ Л-1,2 от КТПП "Закибье-ДК-1"

Местоположение: Новгородская область, Шимский район

Кадастровые кварталы: 53:21:0030101

Кадастровые номера земельных участков: 53:21:0030101:14, 53:21:0030101:15, 53:21:0030101:89, 53:21:0030101:93, 53:21:0030101:98, 53:21:0030101:99, 53:21:0030101:100, 53:21:0030101:106, 53:21:0030101:370, 53:21:0030101:373





Система координат: МСК-53 (Зона 1);

Каталог координат: Приложение 1

Площадь сервитута: 4 255 кв.м



Масштаб 1:2 000

- Используемые условные знаки и обозначения:
-  - граница публичного сервитута;
  -  - граница земельных участков по сведениям ЕГРН;
  -  - граница кадастровых кварталов по сведениям ЕГРН;
  -  - характерная точка границ публичного сервитута;
  - 53:21:0030101 - номер кадастрового квартала по сведениям ЕГРН;
  - :89 - номер земельного участка по сведениям ЕГРН;
  - 1 - номер поворотной точки границы публичного сервитута.

Подпись  /Е.Э. Лысенко/

Дата "07" ноября 2022 г.

Система координат МСК-53, зона 1			
Метод определения координат характерных точек границ - метод аналитический			
Площадь публичного сервитута 4 255 кв. м.			
Обозначение характерных точек границы	Координаты, м		Средняя квадратическая погрешность определения координат характерных точек границ
	X, м	Y, м	
Контур 1			
1	556 952,80	1 304 073,73	0,1
2	556 930,43	1 304 107,76	0,1
3	556 861,46	1 304 210,55	0,1
4	556 916,14	1 304 248,38	0,1
5	556 937,08	1 304 262,80	0,1
6	556 937,77	1 304 263,90	0,1
7	556 937,65	1 304 265,15	0,1
8	556 913,57	1 304 319,47	0,1
9	556 913,91	1 304 322,07	0,1
10	556 911,81	1 304 320,36	0,1
11	556 909,98	1 304 322,79	0,1
12	556 909,59	1 304 318,61	0,1
13	556 933,31	1 304 265,06	0,1
14	556 915,42	1 304 252,74	0,1
15	556 898,44	1 304 274,43	0,1
16	556 897,30	1 304 275,04	0,1
17	556 896,01	1 304 274,83	0,1
18	556 874,61	1 304 263,03	0,1
19	556 876,54	1 304 259,53	0,1
20	556 896,45	1 304 270,50	0,1
21	556 912,11	1 304 250,48	0,1
22	556 858,42	1 304 213,30	0,1
23	556 824,57	1 304 226,06	0,1
24	556 805,14	1 304 257,64	0,1
25	556 737,64	1 304 364,98	0,1
26	556 741,00	1 304 393,27	0,1
27	556 756,27	1 304 373,32	0,1
28	556 759,44	1 304 375,75	0,1
29	556 740,97	1 304 399,84	0,1
30	556 707,60	1 304 431,50	0,1
31	556 642,50	1 304 458,20	0,1
32	556 640,91	1 304 458,15	0,1
33	556 547,69	1 304 413,15	0,1
34	556 549,43	1 304 409,55	0,1
35	556 641,84	1 304 454,16	0,1
36	556 703,71	1 304 428,83	0,1
37	556 694,15	1 304 413,20	0,1
38	556 697,56	1 304 411,11	0,1
39	556 707,04	1 304 426,61	0,1
40	556 737,49	1 304 397,63	0,1
41	556 733,72	1 304 363,79	0,1
42	556 801,78	1 304 255,46	0,1
43	556 820,33	1 304 225,33	0,1
44	556 800,60	1 304 216,55	0,1
45	556 796,92	1 304 226,92	0,1

46	556 793,15	1 304 225,58	0,1
47	556 796,93	1 304 214,92	0,1
48	556 778,69	1 304 206,86	0,1
49	556 777,52	1 304 205,36	0,1
50	556 777,86	1 304 203,89	0,1
51	556 795,20	1 304 179,04	0,1
52	556 798,48	1 304 181,33	0,1
53	556 782,53	1 304 204,19	0,1
54	556 800,24	1 304 212,02	0,1
55	556 820,02	1 304 220,81	0,1
56	556 810,21	1 304 189,10	0,1
57	556 814,03	1 304 187,92	0,1
58	556 824,51	1 304 221,81	0,1
59	556 857,40	1 304 209,40	0,1
60	556 927,11	1 304 105,54	0,1
61	556 949,46	1 304 071,54	0,1
1	556 952,80	1 304 073,73	0,1
Контур 2			
62	556 909,89	1 304 322,91	0,1
63	556 908,22	1 304 325,13	0,1
64	556 910,69	1 304 327,15	0,1
65	556 905,44	1 304 325,88	0,1
66	556 866,44	1 304 299,08	0,1
67	556 856,73	1 304 313,78	0,1
68	556 853,39	1 304 311,58	0,1
69	556 864,32	1 304 295,06	0,1
70	556 865,41	1 304 294,35	0,1
71	556 867,02	1 304 294,64	0,1
72	556 907,40	1 304 322,36	0,1
62	556 909,89	1 304 322,91	0,1

Кадастровый инженер



Е.Э. Лысенко