

Схема границ размещения публичного сервитута








Объект: "КТПП-100/10/0,4 кв п "Закибье-ДК-1" Л-15 РП Закибье"

(наименование объекта)

Местоположение: Новгородская обл, Шимский р-н, Закибье д.
Кадастровые кварталы: 53:21:0030101; 53:21:0031102
Кадастровые номера земельных участков: 53:21:0030101:124
Система координат: МСК-53 (Зона 1);
Каталог координат: Приложение 1
Площадь сервитута: 511 кв.м



Масштаб 1:500

- Используемые условные знаки и обозначения:
-  - граница публичного сервитута;
 -  - граница земельных участков по сведениям ЕГРН;
 -  - граница кадастровых кварталов по сведениям ЕГРН;
 -  - характерная точка границ публичного сервитута;
 -  - номер кадастрового квартала по сведениям ЕГРН;
 -  - номер земельного участка по сведениям ЕГРН;
 -  - номер поворотной точки границы публичного сервитута.

Подпись _____



/С.И. Лукьянов/

Дата "26" июня 2023 г.

| Система координат МСК-53, зона 1 | | | |
|--|---------------|--------------|---|
| Метод определения координат характерных точек границ - метод аналитический | | | |
| Площадь публичного сервитута 511 кв. м. | | | |
| Обозначение характерных точек границы | Координаты, м | | Средняя квадратическая погрешность определения координат характерных точек границ |
| | X, м | Y, м | |
| 1 | 556 909,86 | 1 304 309,01 | 0,1 |
| 2 | 556 927,55 | 1 304 324,42 | 0,1 |
| 3 | 556 914,89 | 1 304 341,51 | 0,1 |
| 4 | 556 896,42 | 1 304 326,43 | 0,1 |
| 1 | 556 909,86 | 1 304 309,01 | 0,1 |

Кадастровый инженер



С.И. Лукьянов